

鄱阳湖



生态经济区规划馆

CHINA POYANG LAKE ECOLOGICAL ECONOMIC ZONE PLANNING HALL

《《布展设计方案》》



设计理念： 具有赣鄱特色的艺术空间

鄱阳湖生态经济区规划馆位于九江共青城，总建筑面积 24294平方，布展面积约16000平米。

鄱阳湖生态经济区规划馆布展设计，我们深思慎取，发掘和吸纳赣鄱大地的人文历史与地理山川中的“唯一性”元素，以奥运会、世博会为标志的现代展览语法为父本，在艺术创作上延续场馆建筑主体的“天人合一、阴阳相生”的哲学理念支撑，原创出“新、奇、美、特”的空间风尚，打造“想象力、沉浸感、高品位、精致性”的艺术形式，在感性中显示鄱阳湖生态经济区的发展腾飞之路。

平面布局

参观流线

设计亮点

空间设计说明

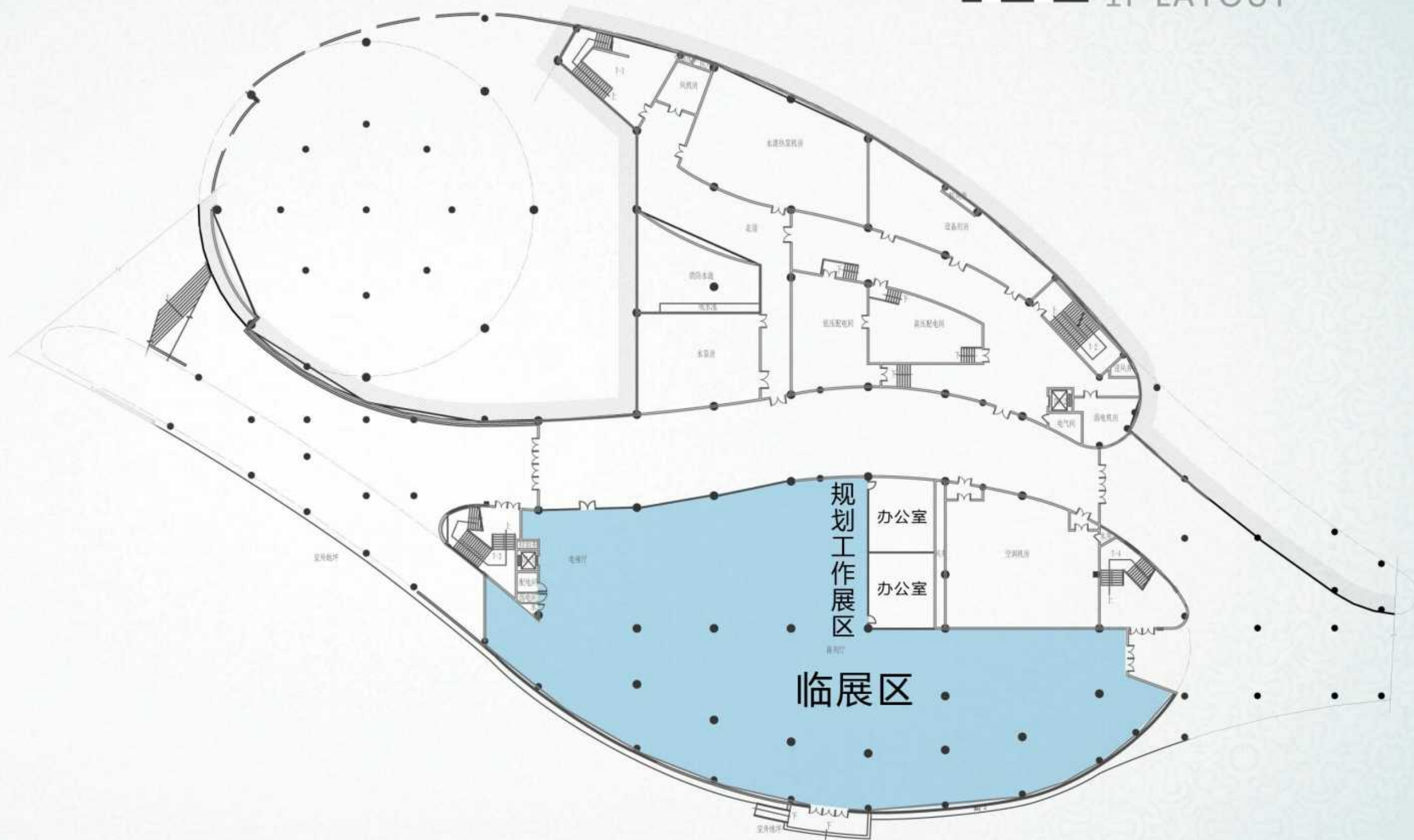
鄱阳湖

生态经济区规划馆

POYANG LAKE ECOLOGICAL ECONOMIC ZONE PLANNING EXHIBITION HALL

ECOLOGY

平面布局



A 序厅

- A-1 序言、主题词
- A-2 馆标
- A-3 领导关怀

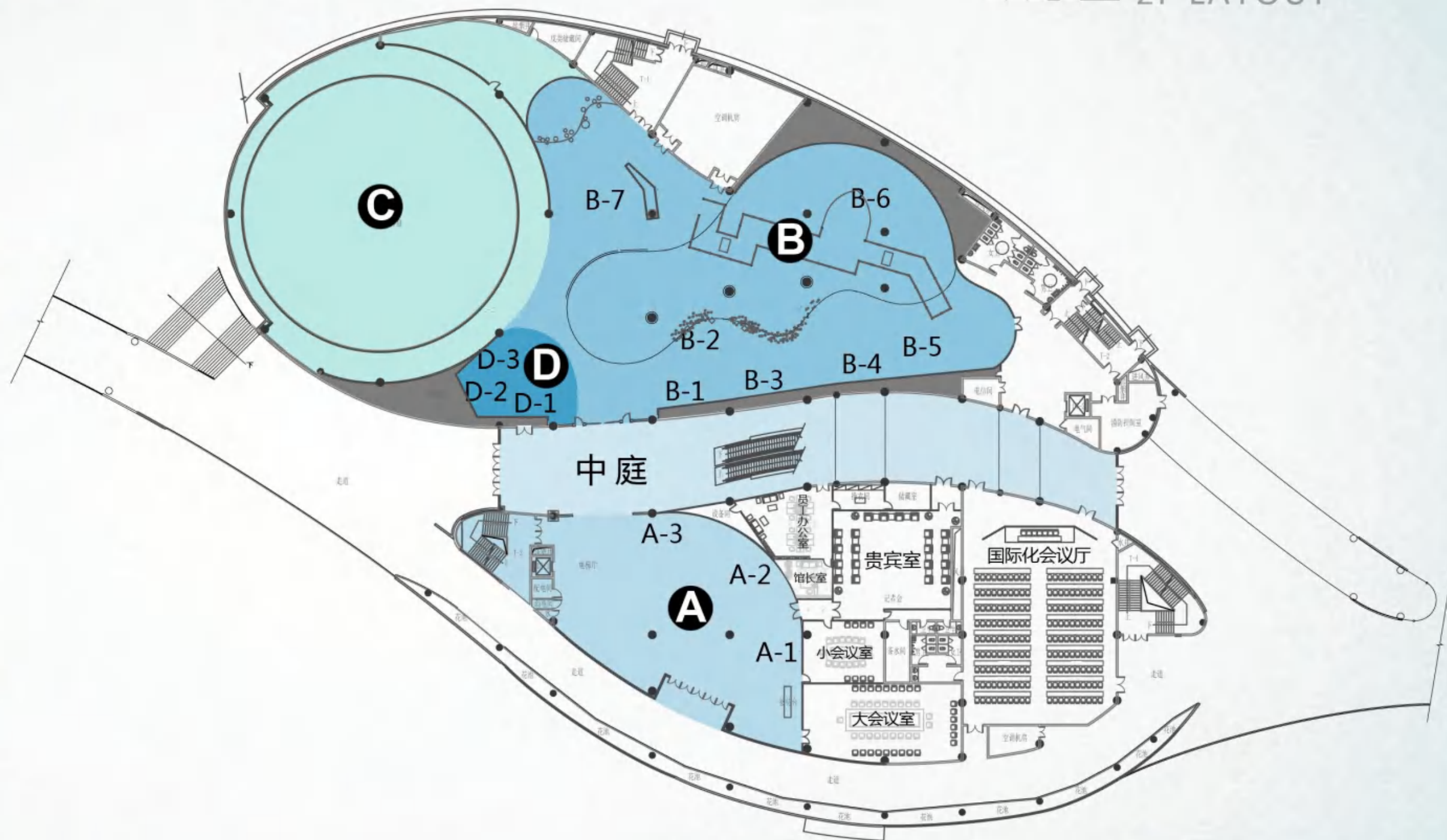
B 走进鄱阳湖

- B-1 独特的地理位置
- B-2 丰富的物种资源
- B-3 沧桑的历史演变
- B-4 纵横的流域水系
- B-5 重要的生态地位
- B-6 奇幻的自然景观
- B-7 厚重的人文历史

C 总规模型

D 战略谋划区

- D-1 山江湖工程
- D-2 战略构想的出台
- D-3 国务院的批复



E 总体规划蓝图

- E-1 战略背景
- E-2 战略意义
- E-3 规划区域
- E-4 “三区一平台”战略定位
- E-5 功能分区“两区一带”
- E-6 “两步走”战略目标
- E-7 战略任务
- E-8 构建四大支撑体系
- E-9 国家政策支持

F 专项规划支撑

G 规划实施方案

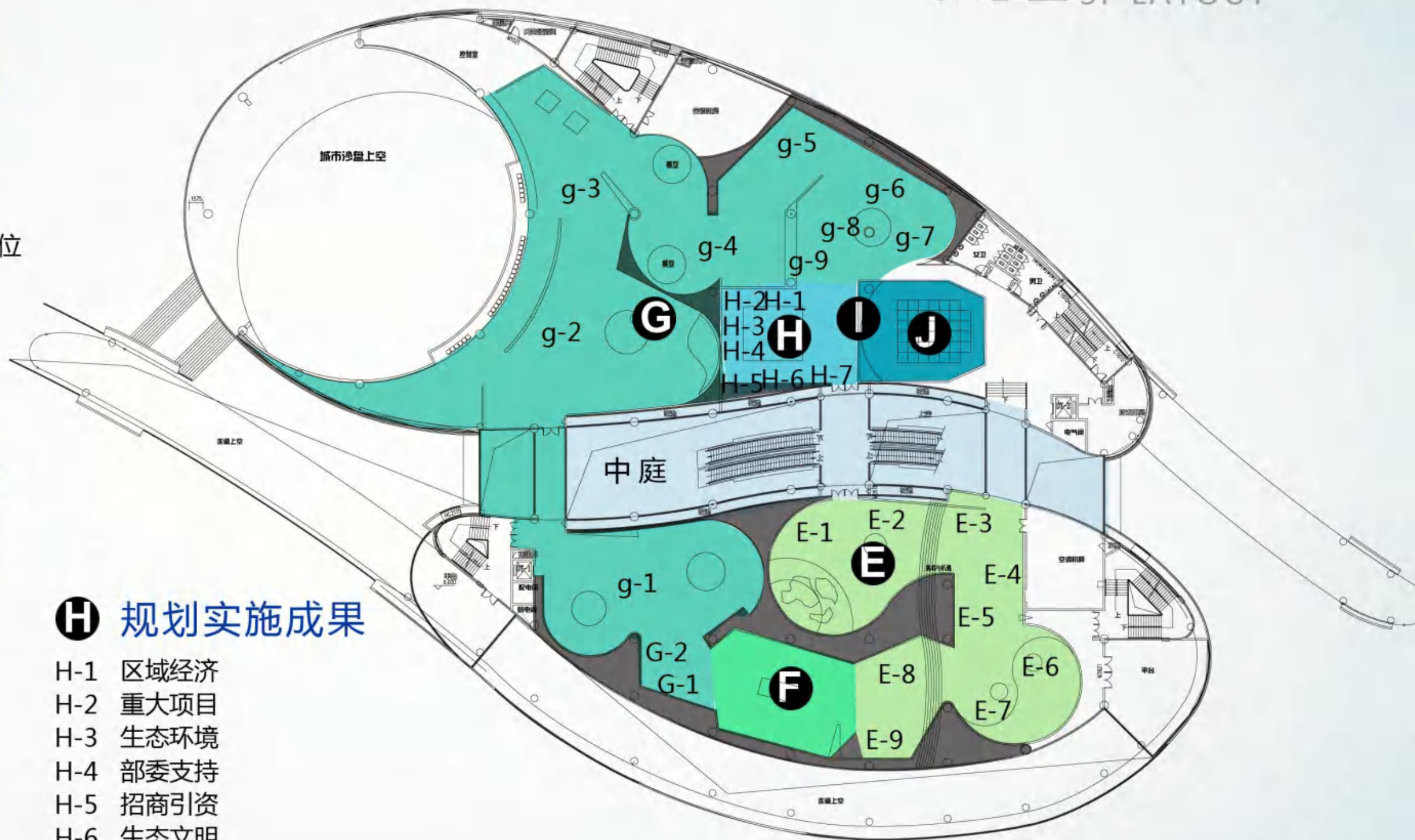
- G-1 实施步骤
- G-2 任务分工
- g-1 生态环保体系
- g-2 产业体系
- g-3 基础设施体系
- g-4 城镇化体系
- g-5 社会事业体系
- g-6 金融服务体系
- g-7 政策保障体系
- g-8 人才保障体系
- g-9 技术支撑体系

J 4D影院

H 规划实施成果

- H-1 区域经济
- H-2 重大项目
- H-3 生态环境
- H-4 部委支持
- H-5 招商引资
- H-6 生态文明
- H-7 龙头昂起

I 各方行动集锦



L 山江湖之路

- L-1 机构设置
- L-2 科学考察
- L-3 总体规划
- L-4 实验示范
- L-5 交流合作
- L-6 能力建设
- L-7 重大项目
- L-8 成绩斐然
- L-9 前程似锦

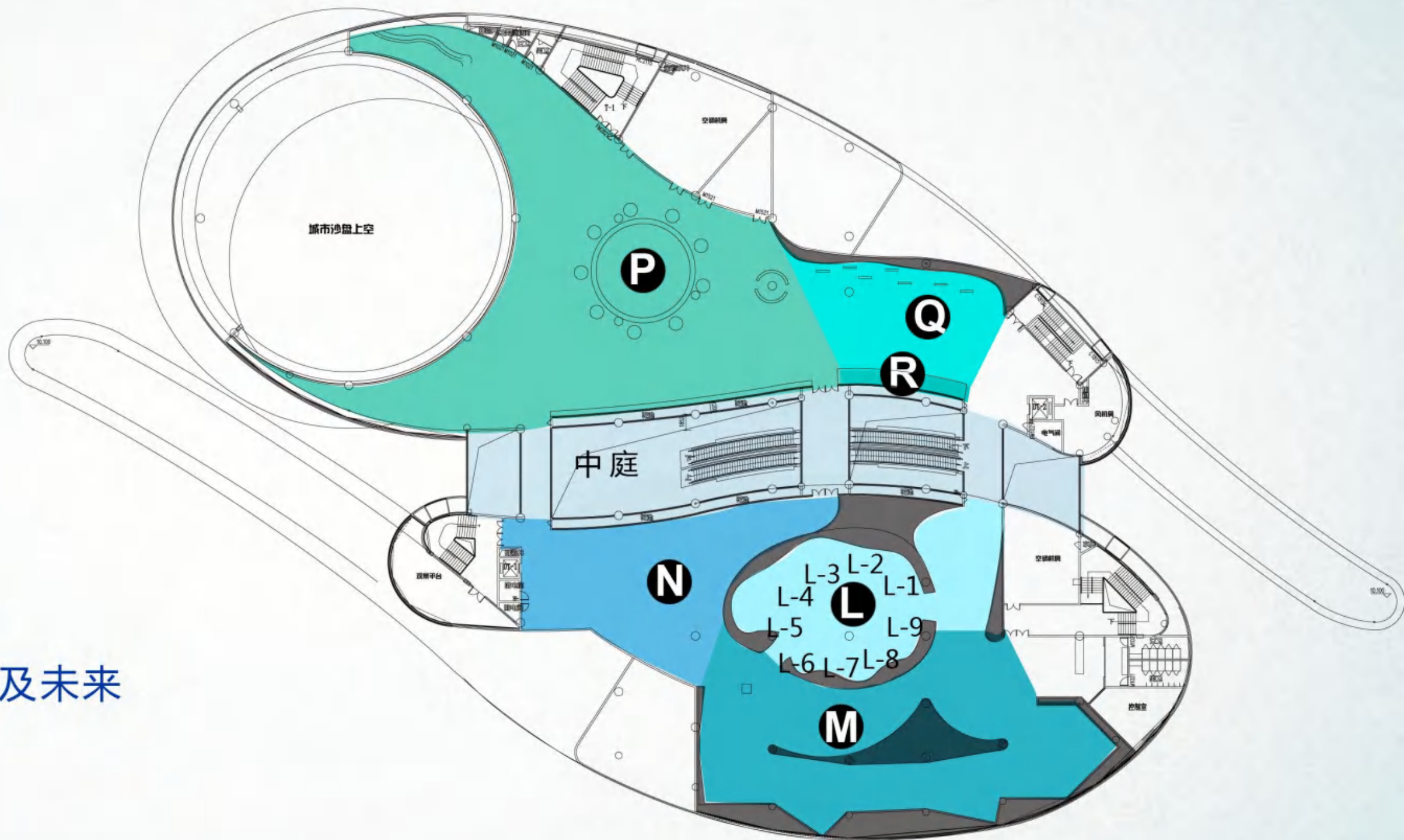
M 城镇化进程

N 数字鄱阳湖

P 国际湖泊的现状 & 未来

Q 低碳与未来

R 祝福鄱阳湖



鄱阳湖

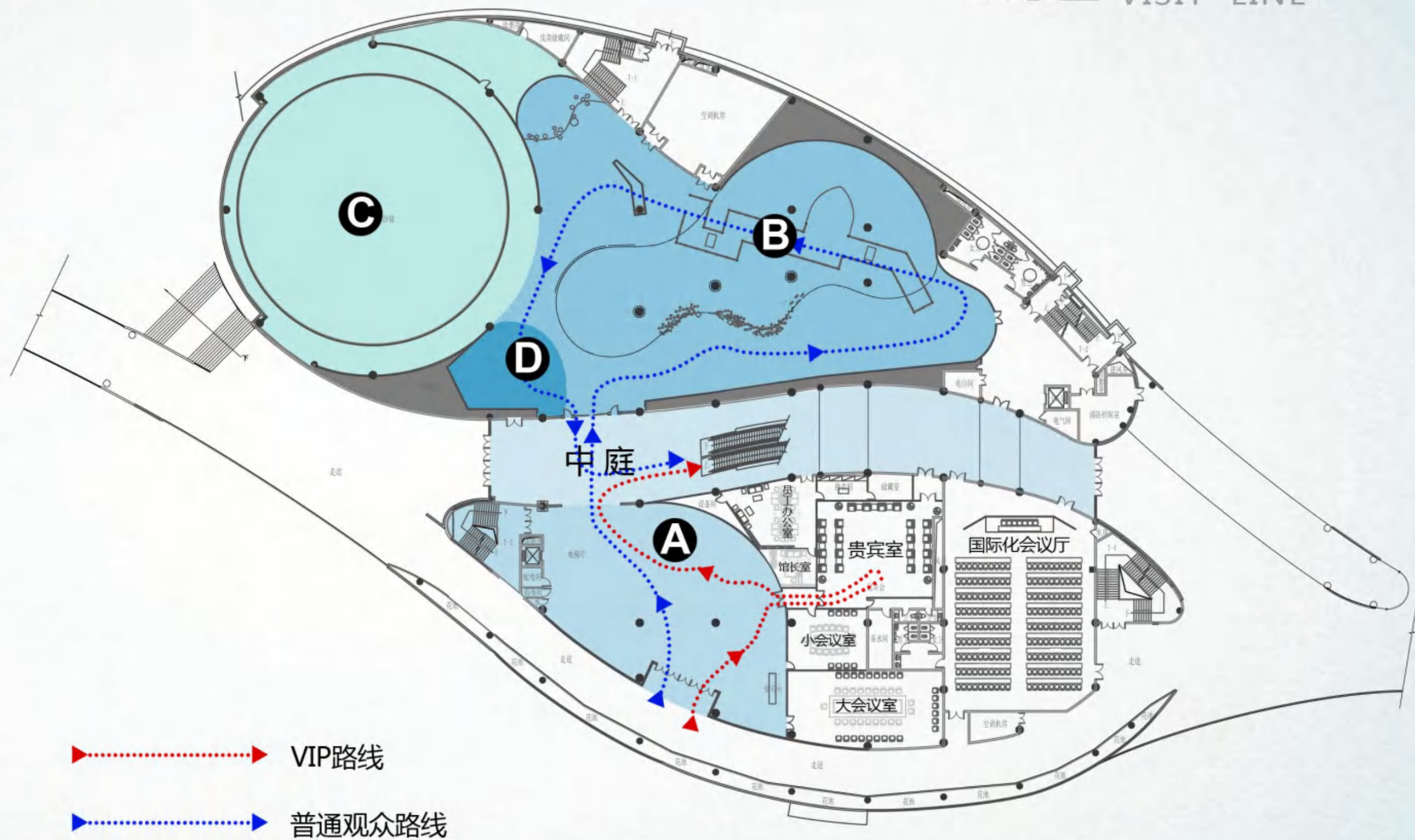
生态经济区规划馆

POYANG LAKE ECOLOGICAL ECONOMIC ZONE PLANNING EXHIBITION HALL

ECOLOGY

参观流线

- A** 序厅
- B** 走进鄱阳湖
- C** 总规模模型
- D** 战略谋划区



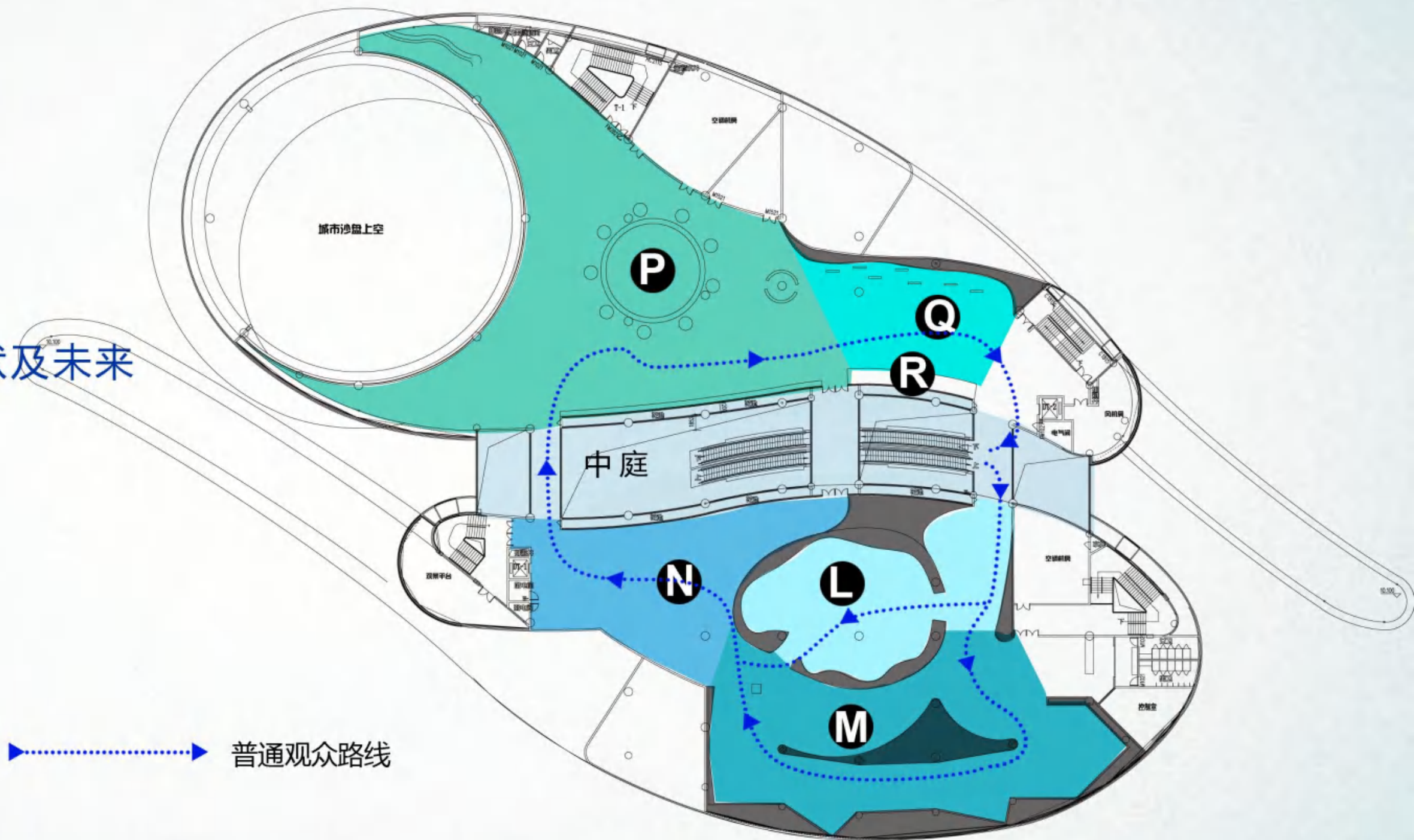
- E** 总体规划蓝图
- F** 专项规划支撑
- G** 规划实施方案
- H** 规划实施成果
- I** 各方行动集锦
- J** 4D影院



- E** 总体规划蓝图
- F** 专项规划支撑
- G** 规划实施方案
- H** 规划实施成果
- I** 各方行动集锦
- J** 4D影院



- L** 山江湖之路
- M** 城镇化进程
- N** 数字鄱阳湖
- P** 国际湖泊的现状 & 未来
- Q** 低碳与未来
- R** 祝福鄱阳湖



普通观众路线

鄱阳湖

生态经济区规划馆


POYANG LAKE ECOLOGICAL ECONOMIC ZONE PLANNING EXHIBITION HALL

ECOLOGY

设计亮点



水波涟漪——功能型接待序厅



鄱湖精灵——生物多样性艺术场景



破碎的地球——LED拼接球幕思辨艺术装置



慧生两仪——手舞太极启迪式艺术装置



鄱阳湖生态经济区规划馆
POYANG LAKE ECOLOGICAL ECONOMIC ZONE PLANNING EXHIBITION HALL
ECOLOGY



翻舞神州——全国首创双层水环境物理数字总规沙盘

5




成果纵览——LED矩阵立体荣誉屏装置

6



翻湖追梦——全国首创亲湖体验4D影院

7



山江湖之路——山江湖工程长卷

8



鄱阳湖
生态经济区规划馆
POYANG LAKE ECOLOGICAL ECONOMIC ZONE PLANNING EXHIBITION HALL

ECOLOGICAL

鄱阳湖

生态经济区规划馆

POYANG LAKE ECOLOGICAL ECONOMIC ZONE PLANNING EXHIBITION HALL

ECOLOGY

空间设计说明

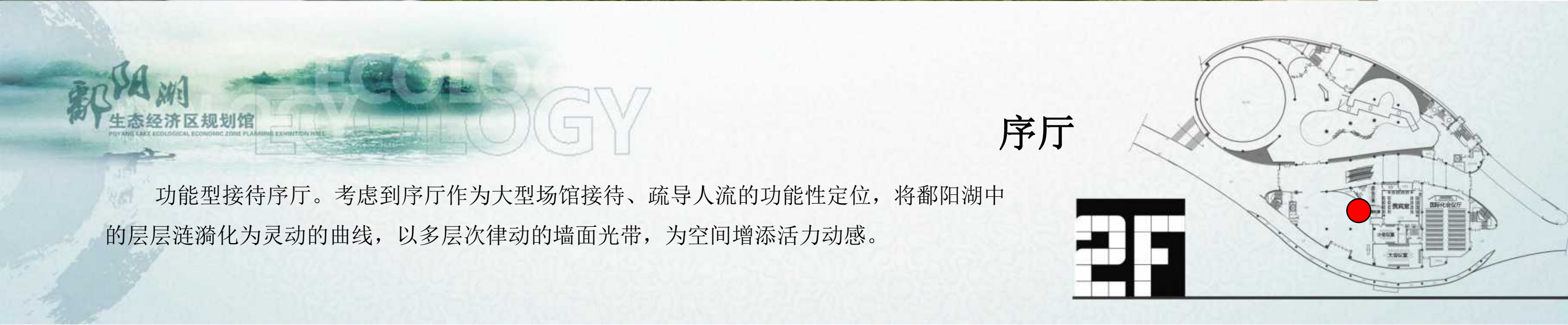


序厅

中庭

走进鄱阳湖

战略构想展区



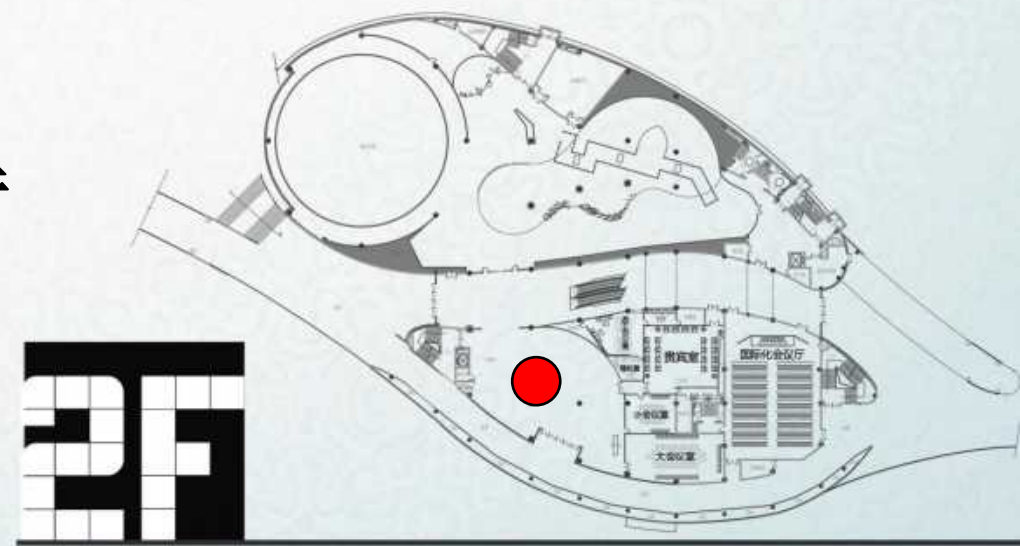
序厅

功能型接待序厅。考虑到序厅作为大型场馆接待、疏导人流的功能性定位，将鄱阳湖中的层层涟漪化为灵动的曲线，以多层次律动的墙面光带，为空间增添活力动感。



整个开敞空间内，大理石的天然色彩对比，营造出简洁雅致、大气沉稳的参观感受。
DID拼接屏上，循环播放着各级领导视察鄱阳湖的照片，左侧滚动播放着对鄱阳湖的殷切希望和美好祝愿。

序厅





鄱阳湖生态经济区规划馆

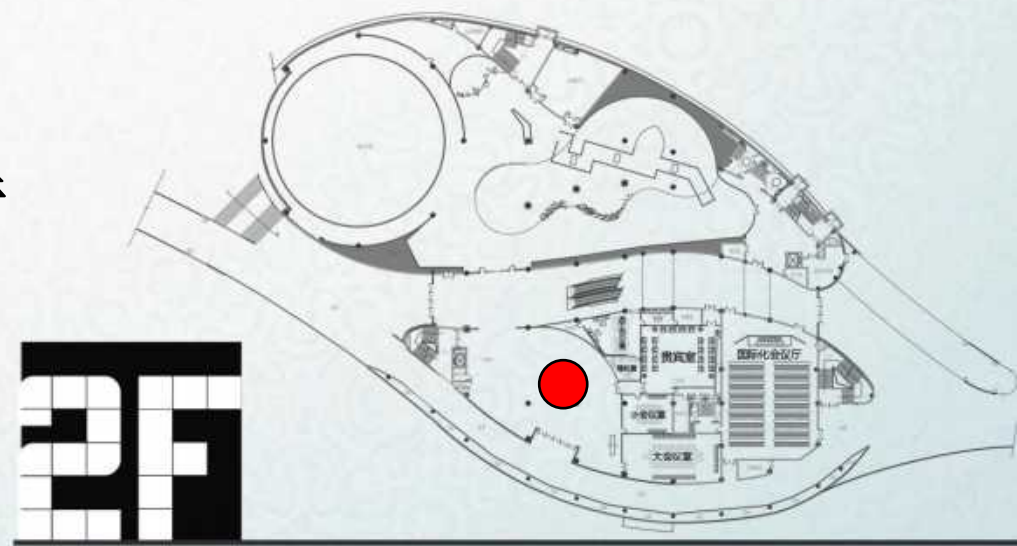
POYANG LAKE ECOLOGICAL ECONOMIC ZONE PLANNING HALL

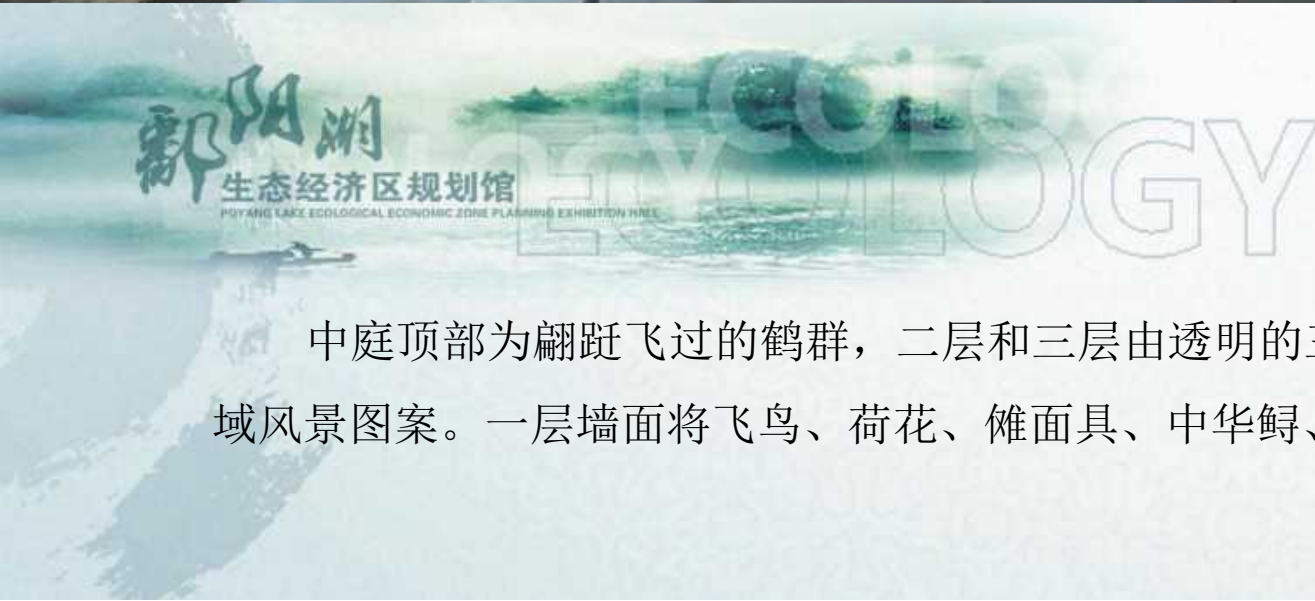

鄱阳湖生态经济区规划馆



序厅的接待台，由墙面象征水波的光带衍生而来，浑然天成妙趣生动。

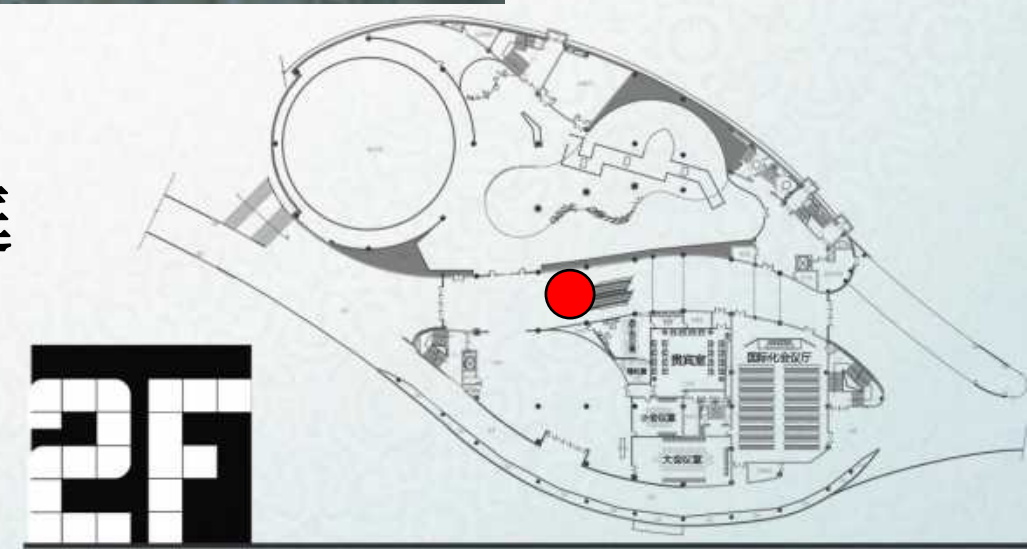
序厅





中庭

中庭顶部为翩跹飞过的鹤群，二层和三层由透明的三角形玻璃拼接而成，背后掩映湖域风景图案。一层墙面将飞鸟、荷花、傩面具、中华鲟、瓷器五元素集中展示。



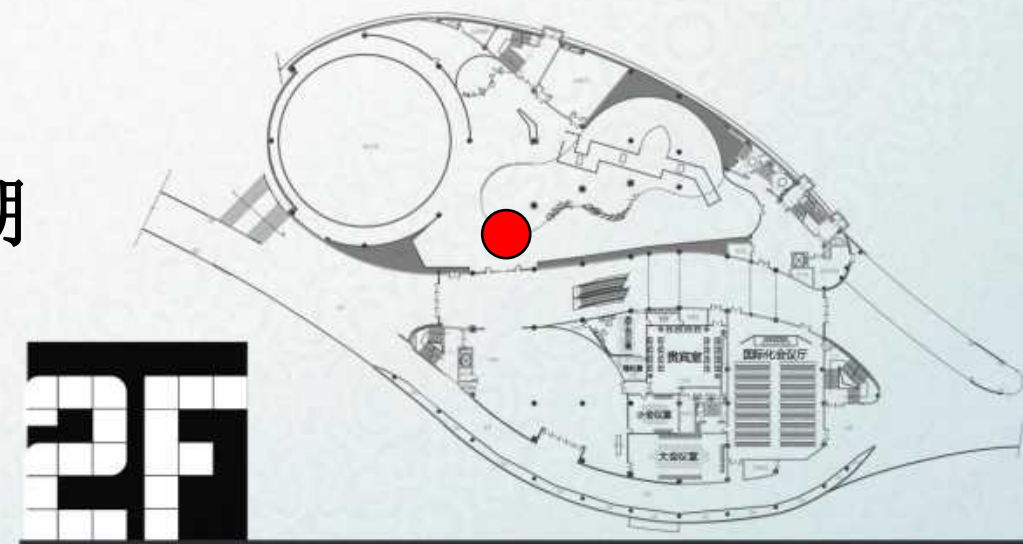


鄱阳湖
生态经济区规划馆
POYANG LAKE ECOLOGICAL ECONOMIC ZONE PLANNING EXHIBITION HALL

ECOLOGY

走进鄱阳湖

走进鄱阳湖展区，我们利用整个二层北面的大空间，采用艺术造景的手法，再现鄱阳湖作为中国第一大淡水湖壮美辽阔的大湖韵味。



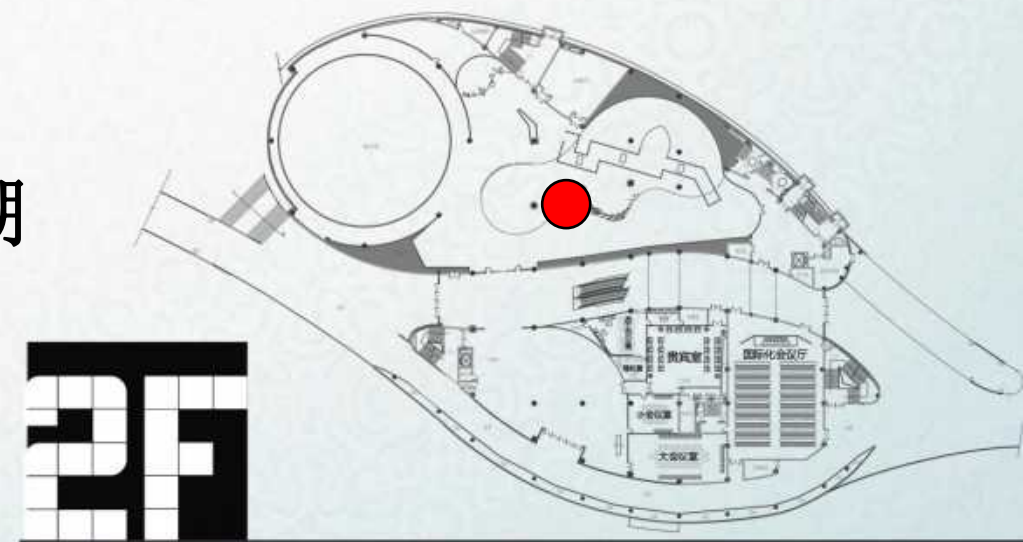


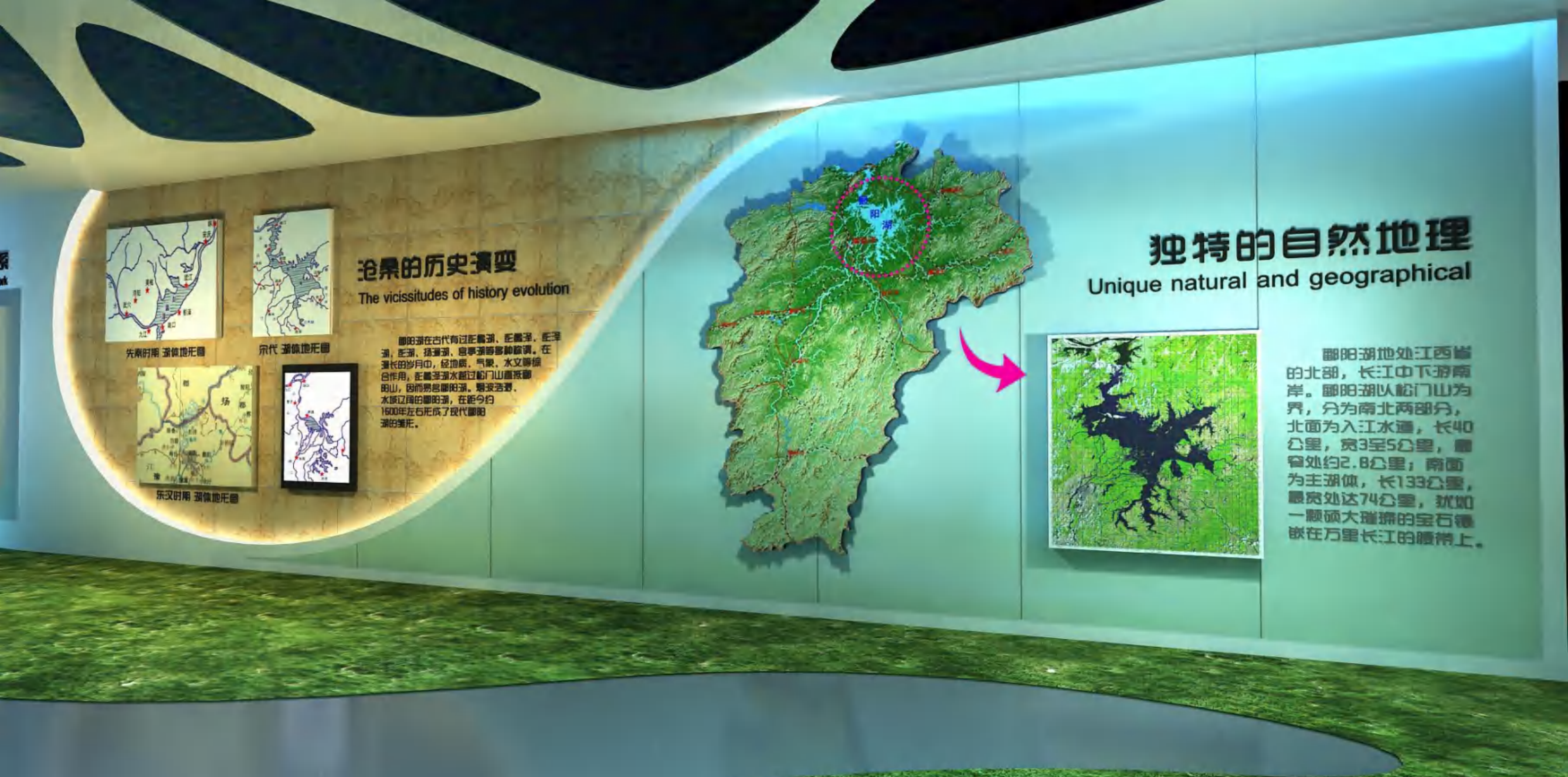
鄱阳湖
生态经济区规划馆
POYANG LAKE ECOLOGICAL ECONOMIC ZONE PLANNING EXHIBITION HALL

ECOLOGY

走进鄱阳湖

鄱阳湖展区顶部，我们借助空间内的三根立柱，与顶部融为一体，再现鄱阳湖万类霜天、鱼翔浅底的灵动韵味。





沧桑的历史演变

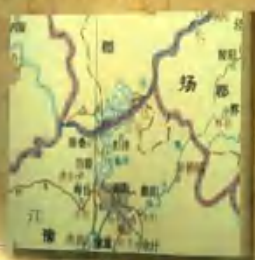
The vicissitudes of history evolution



先秦时期 鄱阳湖地形图



东代 鄱阳湖地形图



东汉时期 鄱阳湖地形图

鄱阳湖在古代有过彭蠡湖、左蠡泽、左泽湖、左湖、扬湖、息亭湖等多种称谓。在漫长的岁月中，经地质、气象、水文等综合作用，左蠡泽湖水越过松门山直抵鄱阳山，因而易名鄱阳湖。碧波浩渺，水域辽阔的鄱阳湖，在距今约1600年左右形成了现代鄱阳湖的雏形。

独特的自然地理

Unique natural and geographical

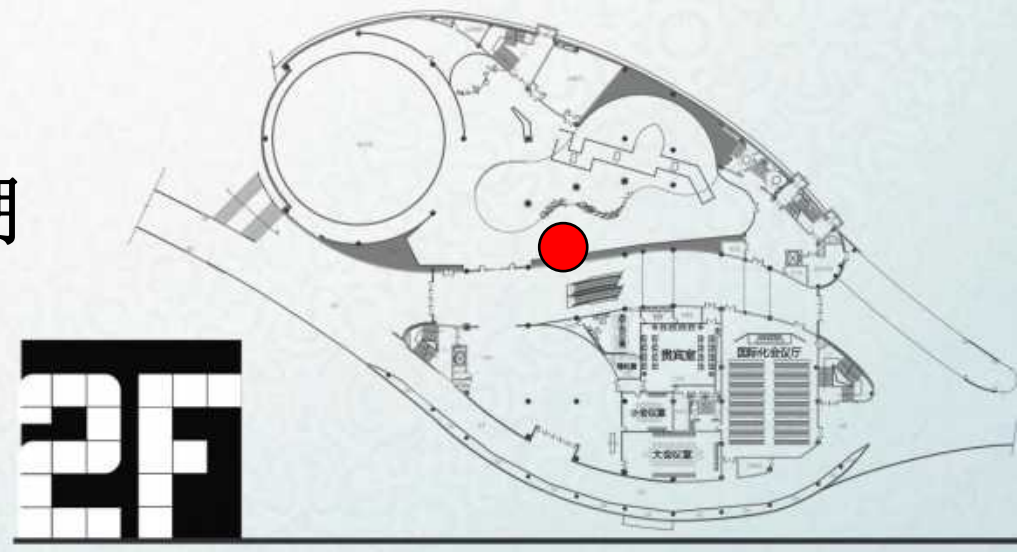


鄱阳湖地处江西省的北部，长江中下游南岸。鄱阳湖以松门山为界，分为南北两部分，北面为入江水道，长40公里，宽3至5公里，最窄处约2.8公里；南面为主湖体，长133公里，最宽处达74公里，犹如一颗硕大璀璨的宝石镶嵌在万里长江的腰带上。



走进鄱阳湖

独特的自然地理展区和沧桑的历史演变展区，介绍了鄱阳湖的基本情况和1600年来鄱阳湖的湖体变化。



重要的生态地位 Important ecological status



鄱阳湖是世界自然基金会划定的全球重要生态区，国际十大湿地之一，我国唯一列入世界生态网络成员，承担着调节洪水、调节气候、降解污染等多种生态功能。其水量和水质的持续稳定直接关系到长江中下游地区乃至全国生态安全、粮食安全和水安全。

鄱阳湖丰水一片的航拍照片

鄱阳湖水系 在长江水系中的格局图



赣江



抚河



信江



饶河



修河

江西拥有大小河流2400多条，鄱阳湖上承赣江、抚河、信江、饶河、修水五河之水，下汇长江，构成完美的鄱阳湖独立水系，流域面积为16.22万平方公里，相当于江西省域面积的97%，占长江流域面积9%。

纵横的流域水系 Aspect of the drainage network



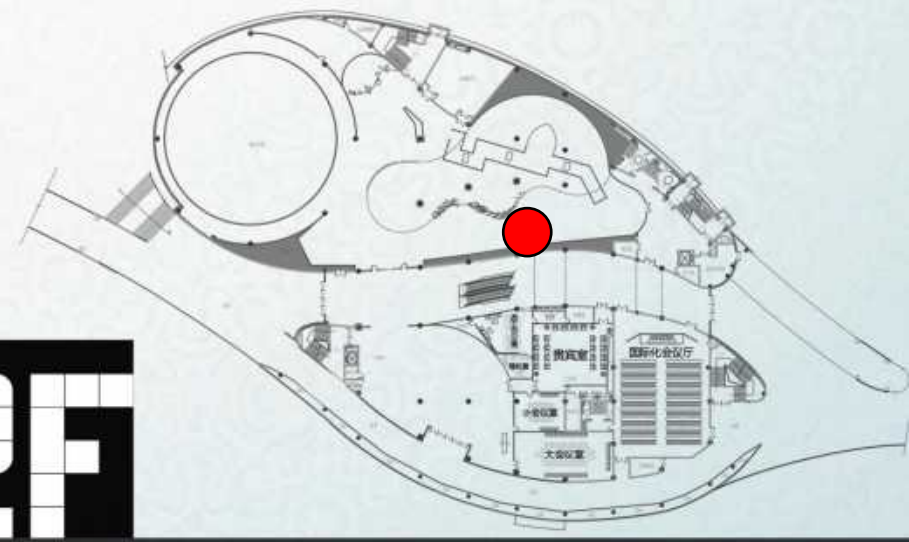

五河入湖景象

鄱阳湖
生态经济区规划馆
POYANG LAKE ECOLOGICAL ECONOMIC ZONE PLANNING EXHIBITION HALL

ECOLOGY

走进鄱阳湖

纵横的流域水系展区详细介绍了鄱阳湖5大支流的情况，并展示了整个鄱阳湖水系的状况。



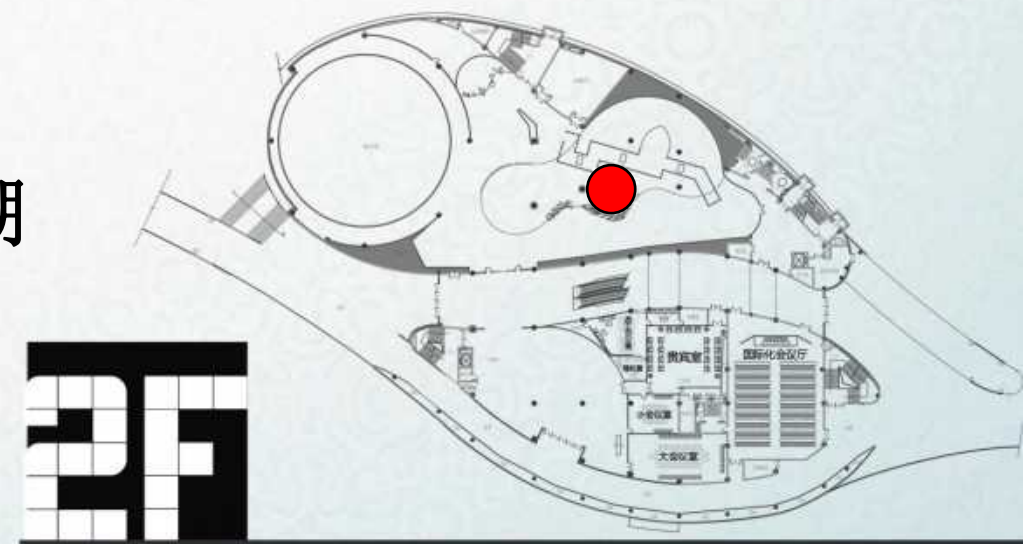



鄱阳湖
生态经济区规划馆
POYANG LAKE ECOLOGICAL ECONOMIC ZONE PLANNING EXHIBITION HALL

ECOLOGY

走进鄱阳湖

丰富的物种资源展区及全球重要的候鸟栖息地展区，通过自助查询与望远镜观景的形式，参观者可以直观了解到鄱阳湖生态经济区动植物多样性。





国内湖泊现状
Domestic lake status

随着水资源、水环境、水生态危机一一成为我国生产生活的最严重威胁，湖泊这一大自然赋予人类的“天然宝库”，在过去年十年间不断萎缩，萎缩，萎缩。在过去的50年间，我国有近3000个天然湖泊，平均每年有20个天然湖泊消亡。在过去的40年间，全国湖泊围垦硬化面积已达16700平方公里，萎缩了1/3左右。



中国最大的淡水湖泊
China's largest freshwater lake



鄱阳湖卫星遥感

鄱阳湖实景风光照



1998年与2008年鄱阳湖面积变化对比图

鄱阳湖南北长173公里，东西宽约100公里，平均宽16.5公里，湖岸线长1466公里，丰水期湖区面积达300亿立方米，最大丰水期湖区面积181平方公里，是我国最大的淡水湖泊。每年由赣江流入长江水量140亿立方米，约占长江年径流量的1.6%，仅次于雅、无、三可入长江水量之总和。

重要的生态地位
Important ecological status



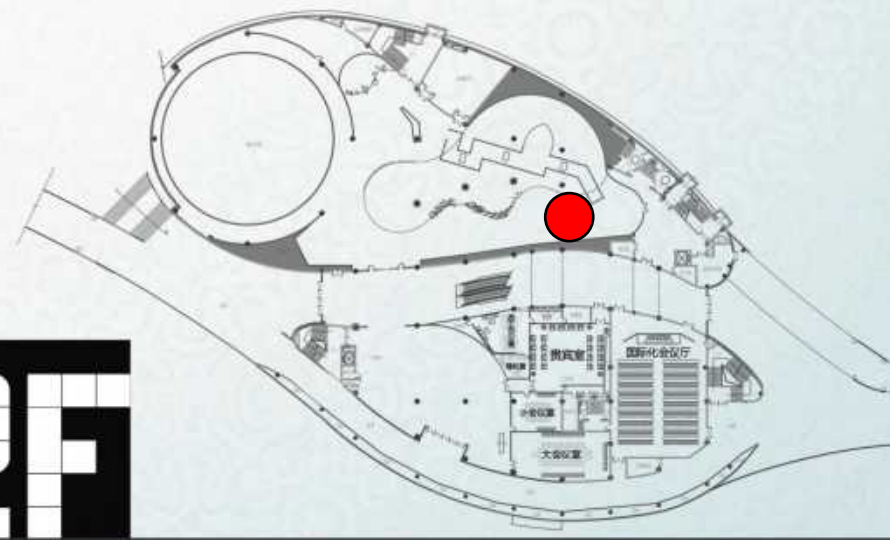
鄱阳湖丰水一片的航拍照片


鄱阳湖是世界自然基金会划定的全球重要生态区，国际十大湿地之一，我国唯一列入世界生态湖泊网成员，承担着调洪蓄水、调节气候、降解污染等多种生态功能。其水量和水质的持续稳定，直接关系到长江中下游地区乃至全国生态安全、粮食安全和用水安全。



重要的生态地位展区，右侧展板详细介绍了鄱阳湖在中国湖泊中举足轻重的地位，以及作为中国最大淡水湖泊所发挥的作用。

走进鄱阳湖





奇幻的自然景观

The fantastic natural landscape
 壮美的山、江、湖，构成了鄱阳湖多姿多彩的自然景观。她碧波浩淼，烟波无际，江清湖远，芳草萋萋，候鸟翔集，舟船游弋，一派江南泽国景象。




国内湖泊现状

Domestic lake status

洪池危机、太湖危机、巢湖危机……作为我国生产生活的重要水源地，湖泊这一大自然赐予人类的“天然宝库”，在过去数十年间水增重负，萎缩、污染严重。在过去的50年间，拥有近3000个天然湖泊的我国已减少了约1000个内陆湖泊，平均每年有20个天然湖泊消亡；过去的40年间，全国湖泊蓄水量面积已达约8700平方公里，增加了约60倍。



湖泊干涸，鱼类死亡 湖泊被污染



鄱阳湖卫星感图

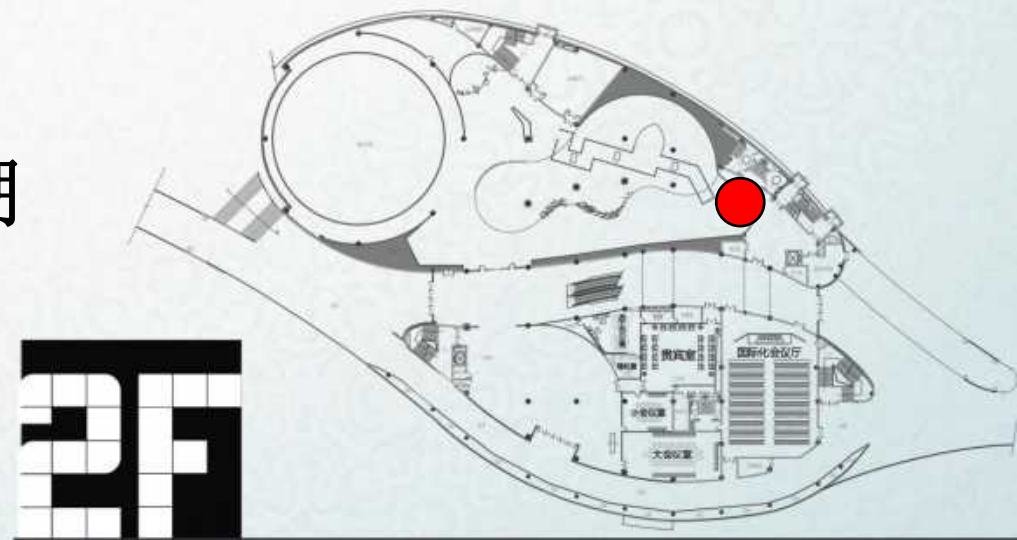


1998年退田还湖



走进鄱阳湖

通过对比国内湖泊的现状，突出鄱阳湖生态经济区美丽、奇幻的自然景观，展示出其重要的生态地位。



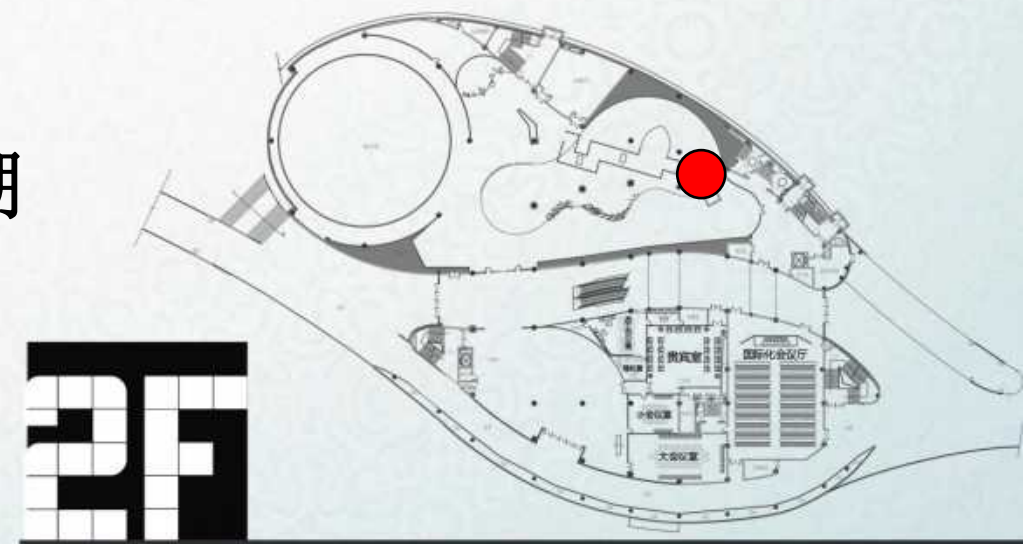


鄱阳湖
生态经济区规划馆
POYANG LAKE ECOLOGICAL ECONOMIC ZONE PLANNING EXHIBITION HALL

ECOLOGY

走进鄱阳湖

我们借助木栈道，带给参观者步入鄱阳湖中的虚拟体验，栈道两侧不断变化的场景，令观者足不出户，即可领略鄱阳湖胜景。



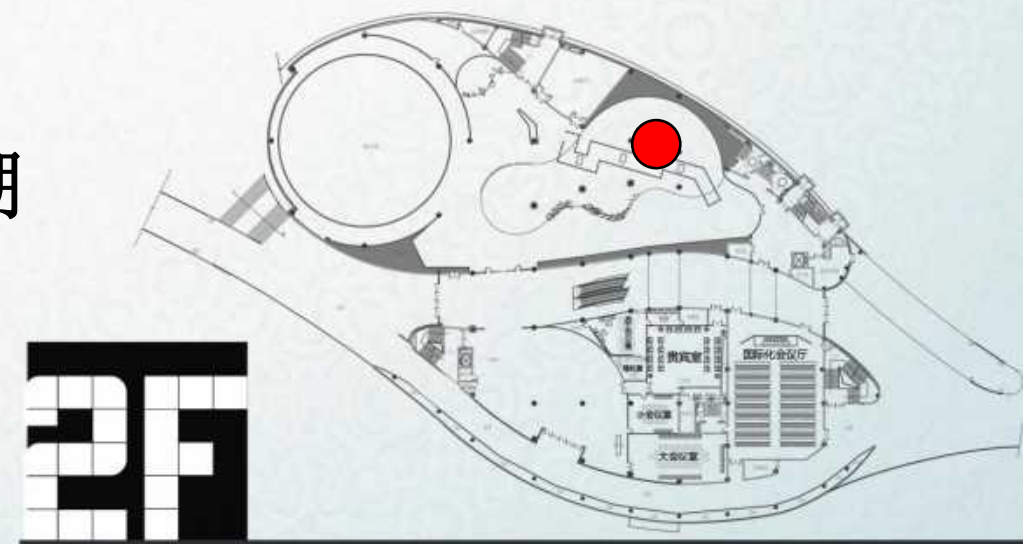


鄱阳湖
生态经济区规划馆
POYANG LAKE ECOLOGICAL ECONOMIC ZONE PLANNING EXHIBITION HALL

ECOLOGY

走进鄱阳湖

栈道上的可踩踏互动地幕，当有人经过时，屏幕上会适时出现鄱阳湖中的各种鱼类，畅快游曳的鱼儿，仿佛和人嬉戏一般，令人兴趣盎然。



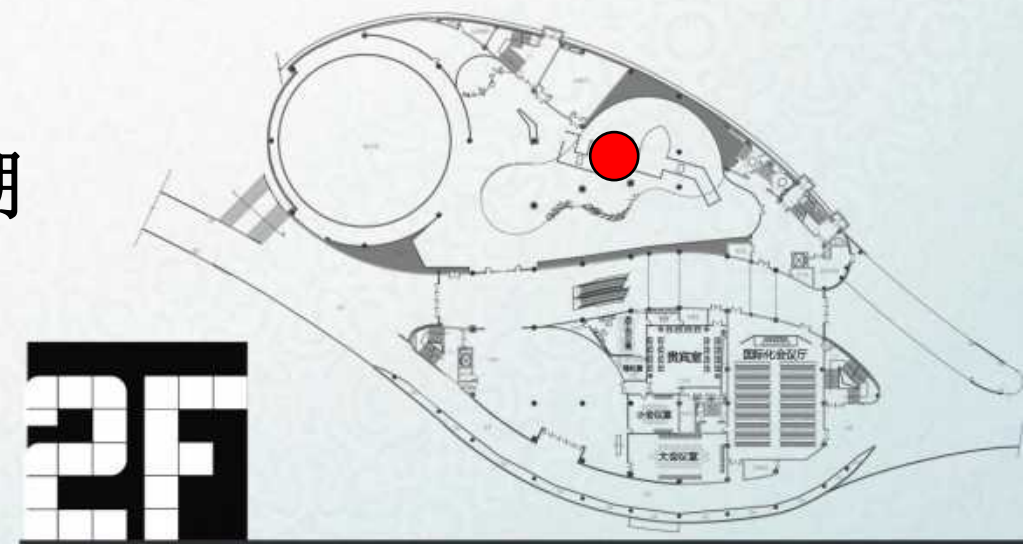


鄱阳湖
生态经济区规划馆
POYANG LAKE ECOLOGICAL ECONOMIC ZONE PLANNING EXHIBITION HALL

ECOLOGY

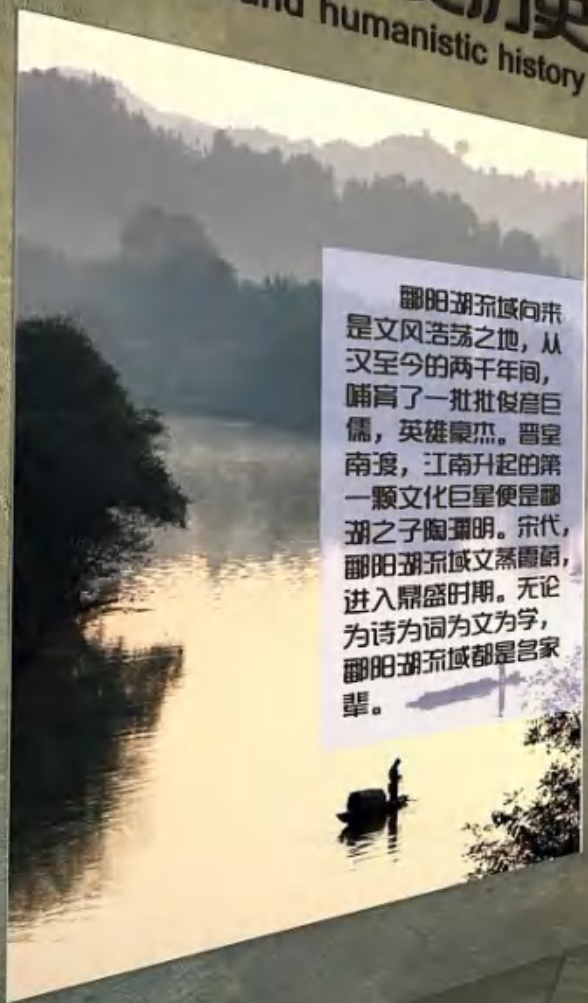
走进鄱阳湖

VR虚拟漫游互动展示，参观者登上古船，通过模拟驾驶，感受经济区醉人的名胜古迹和四季山水自然美景，新颖的沉浸式体验方式，带来身临其境的愉悦感受。



厚重的人文历史

The profound humanistic history




鄱阳湖区域向来是文风浩荡之地，从又至今的两千年间，哺育了一批批俊彦巨儒，英雄豪杰。晋室南渡，江南升起的第一颗文化巨星便是鄱湖之子陶渊明。宋代，鄱阳湖区域文蒸霞蔚，进入鼎盛时期。无论为诗为词为文为学，鄱阳湖区域都是名家辈。



古代中国南北交通黄金水道

Ancient Chinese golden waterway of the north-south traffic

在铁路和海运开通之前，鄱阳湖是水路交通时代沟通中国南北交通的一条主通道。隋代开凿大运河，沟通江淮水系，由运河而长江，经九江，过鄱阳湖、赣江，越大庾岭驿道，达岭南地区，形成了纵贯中国南北的黄金水路。

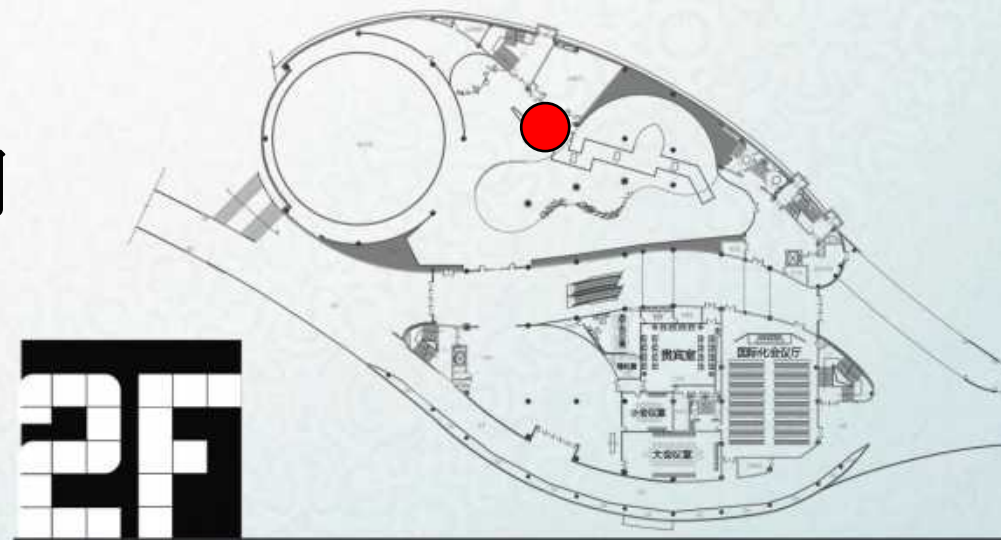


鄱阳湖
生态经济区规划馆
POYANG LAKE ECOLOGICAL ECONOMIC ZONE PLANNING EXHIBITION HALL

ECOLOGY

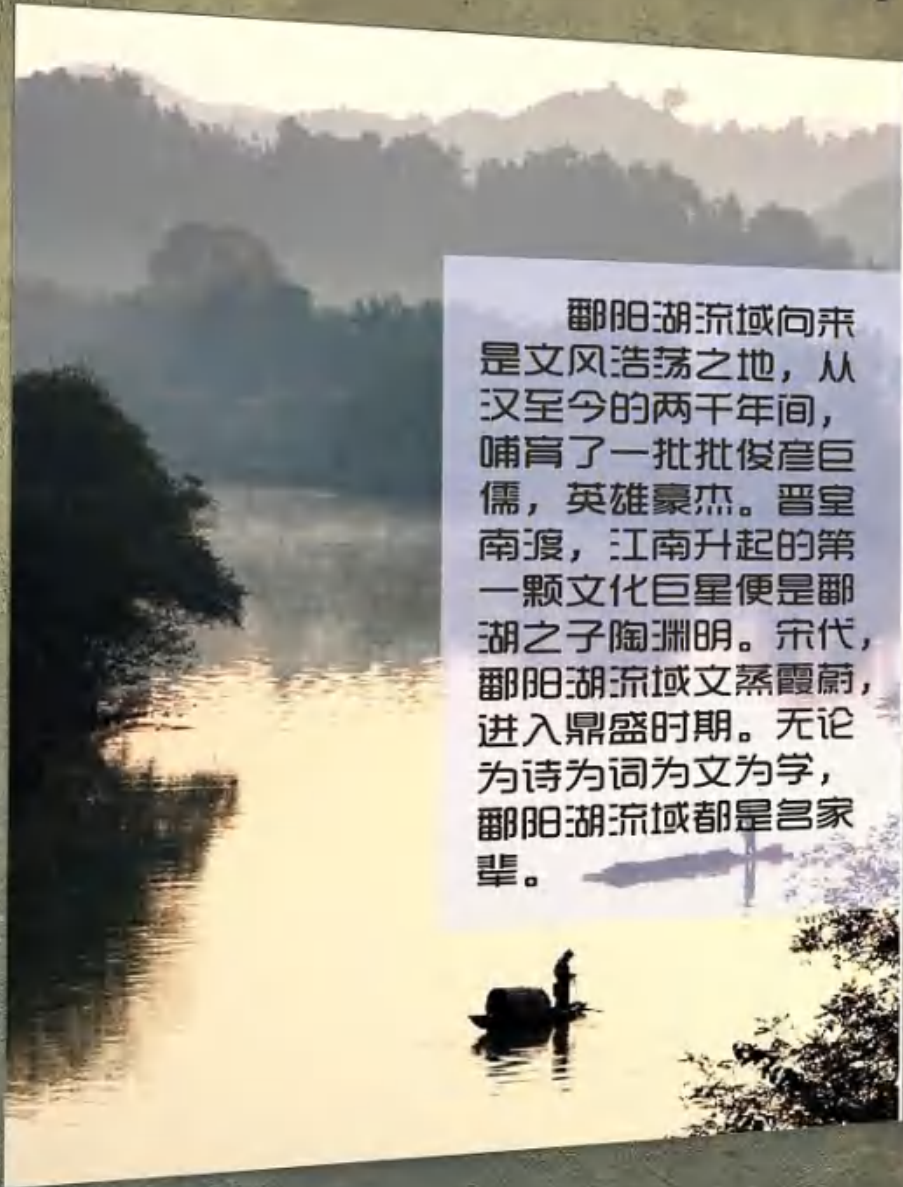
走进鄱阳湖

沿栈道进入厚重的人文历史展区。黄金水道、鄱湖志、史海风云等赣鄱人文经典一一尽显。



厚重的人文历史

The profound humanistic history



吴城古镇

Miss City Guzhen



《水经》记载鄱阳湖



东元博与浙友话鄱阳湖水战

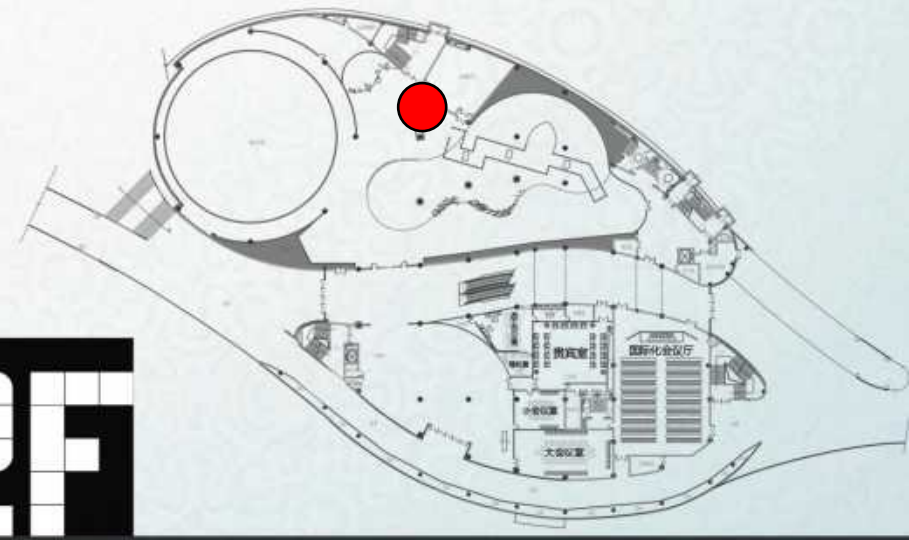


鄱阳湖
生态经济区规划馆
POYANG LAKE ECOLOGICAL ECONOMIC ZONE PLANNING EXHIBITION HALL

ECOLOGY

走进鄱阳湖

厚重的人文历史展区入口，吴城古镇的相关介绍铺陈墙面古色古香，耐人寻味。





史海风云

History of Sea Storm

自古以来，鄱阳湖就是历代兵家必争之地，凭借着鄱阳湖“中流砥柱”的地理位置，多少决定社稷存亡与江山安危的大战都在这里拉开战幕。

最先有鄱阳湖作为战场的是傒雅风流的周豫。尔后西晋明帝时向平定叛乱，祖约之乱，也是以鄱阳湖为主战场。东晋南朝200多年间，鄱阳湖上征战不断。湖上最惨烈的决战莫过于朱元璋与陈友谅之战。在中国水战史上，浙、东之战双方投入兵力之众，惟有赤壁之战和淝水之战可以与之匹敌。一部鄱阳湖的历史，实际上也是一部兵家争战的历史。

鄱阳湖志

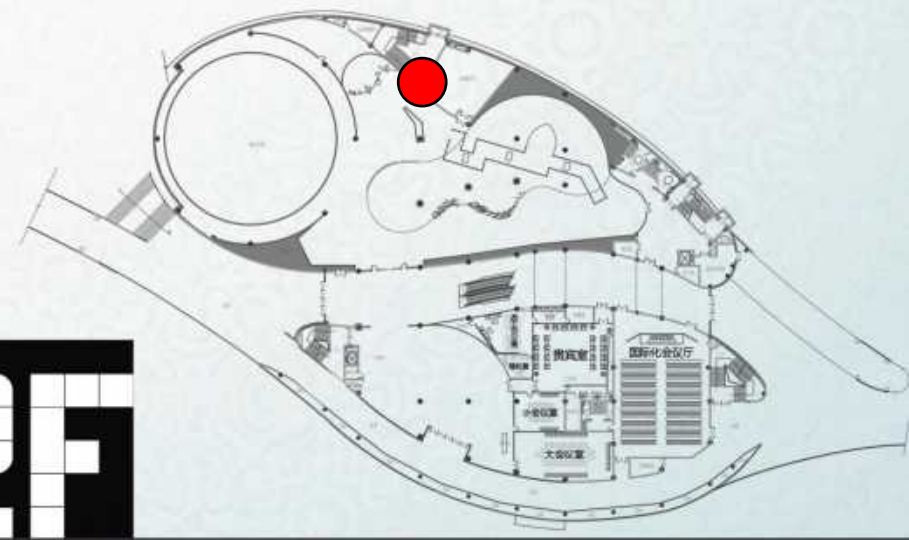
Poyang Lake Zhi

《鄱阳湖志》全面系统记述鄱阳湖形成、湖泊变迁、地质构造和生态环境变化趋势和人类经济社会活动，将全面反映千百年来对鄱阳湖开发治理历史进程。



走进鄱阳湖

参观者可通过互动查询的方式了解鄱湖志；沿路向前，到达鄱阳湖历史上壮烈的史诗展区——史海风云展区。



朱元璋与陈友谅鄱阳湖水战
Zhu Yuanzhang and Chen Youliang took over Poyang Lake

史海风云 History of Sea Storm

自古以来，鄱阳湖就是历代兵家必争之地。凭借着鄱阳湖“中流砥柱”的地理位置，多少决定社稷存亡与江山安危的大战都在这里拉开战幕。

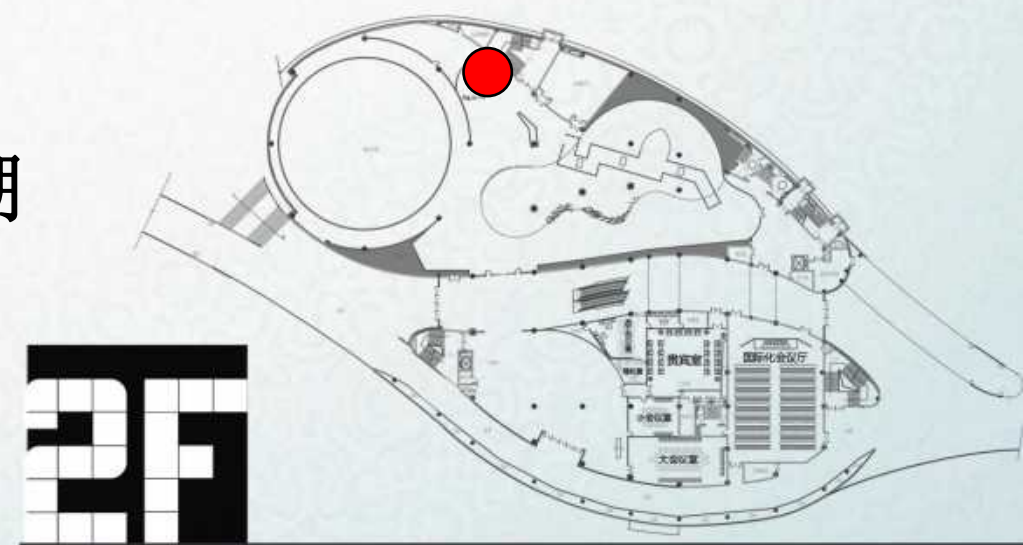
最先将鄱阳湖作为战场的是德难风流的虞舜。尔后周武王伐纣向保平定苏妲己，祖约之乱，也是以鄱阳湖为主战场。东晋南朝200多年间，鄱阳湖上征战不断。湖上最惨烈的决战莫过于朱元璋与陈友谅之战。在中国水战史上，陈、东之战双方投入兵力之众，唯有赤壁之战和淝水之战可以与之匹敌。一部鄱阳湖的历史，实际上也是一部兵家争战的历史。

鄱阳湖
生态经济区规划馆
POYANG LAKE ECOLOGICAL ECONOMIC ZONE PLANNING EXHIBITION HALL

ECOLOGY

走进鄱阳湖

观众临湖抒怀的同时，可领略鄱阳湖重要历史史实，脚下是朱元璋大战陈友谅的纷飞战火，眼前是周公瑾鄱湖操练水军的壮景，豫章古地的风云沧桑正一幕幕精彩回放。



周瑜操练水师

Zhou Yu training Navy

苏东坡的《念奴娇·赤壁怀古》塑造了周郎英姿勃勃的形象。“遥想公瑾当年，小乔初嫁了，雄姿英发，羽扇纶巾，谈笑间檣櫓灰飞烟灭。”



九江烟水亭

皇子县城
周瑜点将台



朱元璋与陈友谅鄱阳湖水战
Zhu Yuanzhang and Chen Youliang took over Poyang Lake

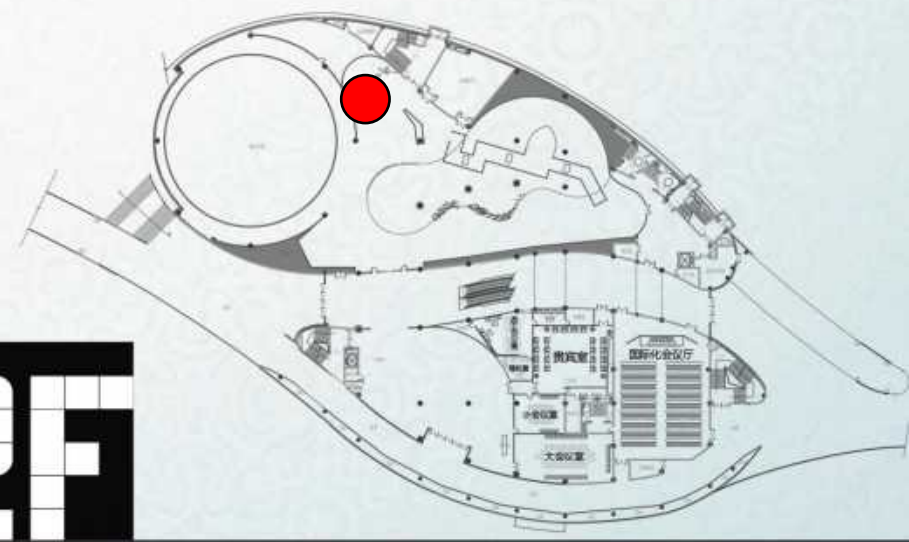


鄱阳湖
生态经济区规划馆
POYANG LAKE ECOLOGICAL ECONOMIC ZONE PLANNING EXHIBITION HALL

ECOLOGY

走进鄱阳湖

一侧墙面上，周公瑾操练水军的壮景以及鄱阳湖著名的历史遗迹，通过动画和展板的
的不同方式进行展示。



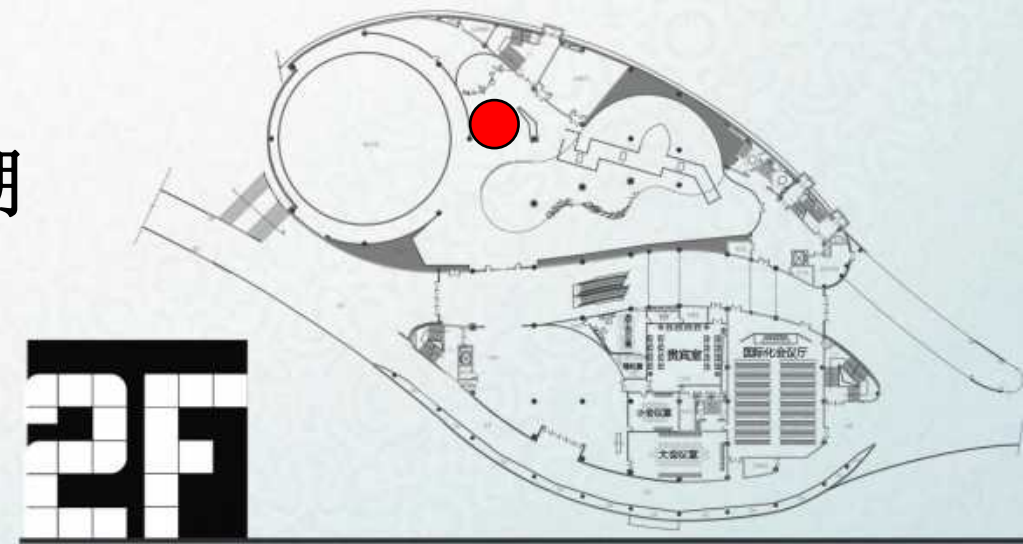


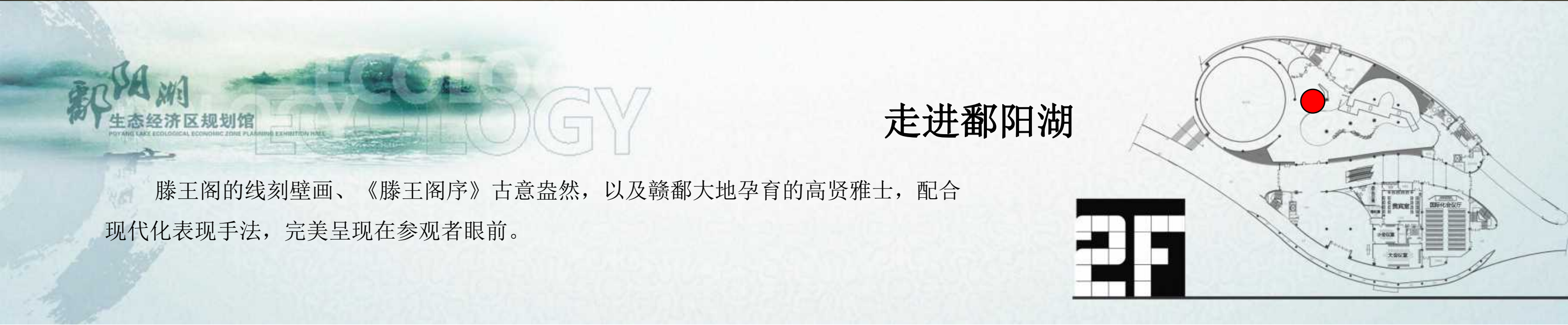
鄱阳湖
生态经济区规划馆
POYANG LAKE ECOLOGICAL ECONOMIC ZONE PLANNING EXHIBITION HALL

ECOLOGY

走进鄱阳湖

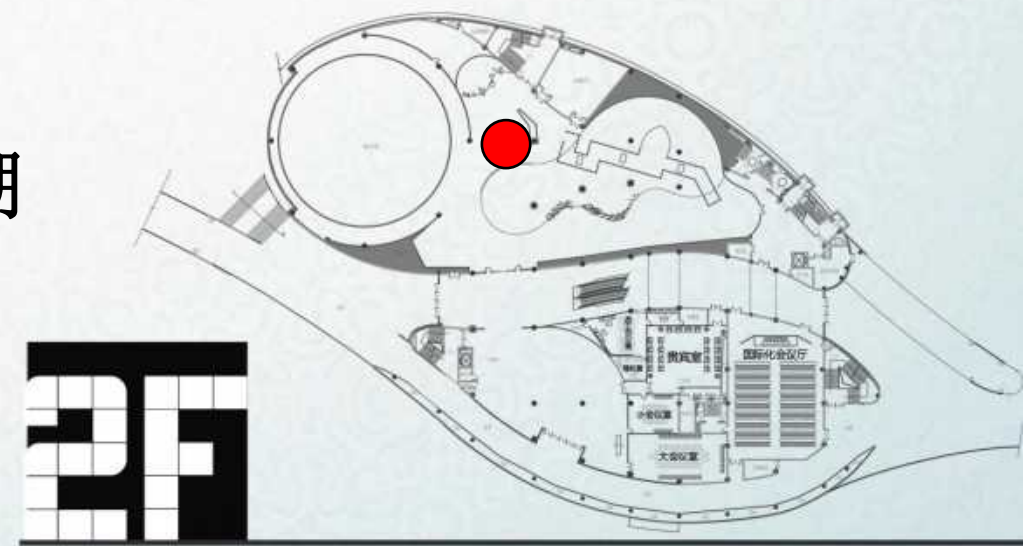
左侧滕王阁的线刻壁画、《滕王阁序》古意盎然，以及赣鄱大地孕育的高贤雅士，配合现代化表现手法，完美呈现在观者眼前。





滕王阁的线刻壁画、《滕王阁序》古意盎然，以及赣鄱大地孕育的高贤雅士，配合现代化表现手法，完美呈现在参观者眼前。

走进鄱阳湖





历代文人笔下的鄱阳湖

Poyang Lake of the ancient writers described

碧波荡漾的鄱阳湖风情万种，孕育不老的情话。它的风情神韵，为诗人墨客留下了翰墨飘香的恋歌。

日照东塘
生烟好烟
为深市楼
芳川流流
直六之中
已物是烟
道流九了

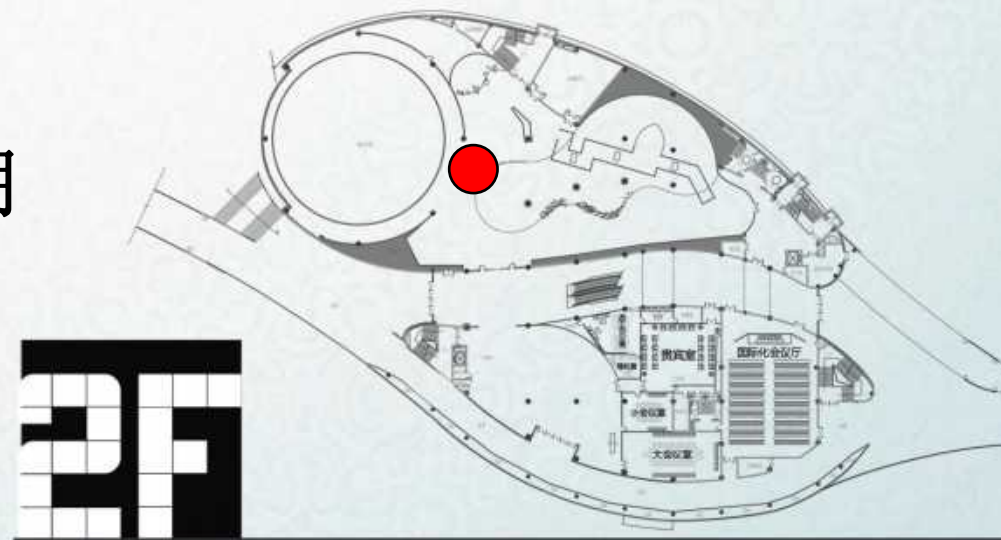


鄱阳湖 ECOLOGY

生态经济区规划馆
POYANG LAKE ECOLOGICAL ECONOMIC ZONE PLANNING EXHIBITION HALL

厚重的人文历史展区，历代高贤雅士盛赞鄱阳湖的诗文精妙绝伦。

走进鄱阳湖



战略谋划区

Strategic planning area

山江湖工程

Project of hill all corners of the country

江西位于长江中下游南岸，三面环山，一面临江，地处长江大脉，南部为山地丘陵，中部丘陵盆地相间，北部为鄱阳湖平原。



所谓山江湖，即山、江、湖。抚、信、饶、吉四大河流及其流域的简称。这是一个完整、独特的水系，整个山江湖工程规划面积为16.2万平方公里，占全省国土面积的97%。

由于种种原因，江西历史上也出现过山区毁林种粮、湖区盲目围垦和随意捕捞等短期行为，造成生态环境退化。



既要金山银山 又要绿水青山

战略构想的出台

The introduction of the strategic vision

人类社会进入到后工业化时代，发展经济与保护生态的矛盾日益尖锐，这是一个介于“哥德巴赫猜想”的经济学难题。江西鄱阳湖生态经济区战略构想的出台，正是这道难题的“破题”之举。特色是生态，核心是发展，江西人民将以自己的创新实践，走一条科学发展、绿色崛起的新路。



国务院的批复

The State Council replied

2009年12月28日，国务院正式批复《鄱阳湖生态经济区规划》，标志着鄱阳湖生态经济区上升为国家战略。这是新中国成立以来，江西省第一个上升为国家战略的区域性发展规划，是江西发展史上的重大里程碑，为江西科学发展、绿色崛起具有深远的影响。

国务院新闻办新闻发布会

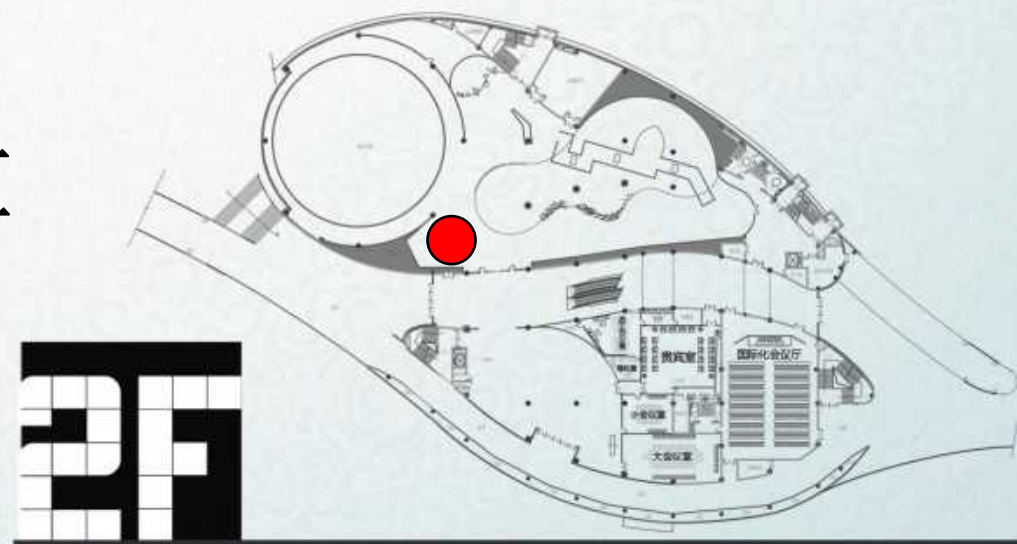


鄱阳湖
生态经济区规划馆
POYANG LAKE ECOLOGICAL ECONOMIC ZONE PLANNING EXHIBITION HALL

ECOLOGY

战略谋划区

战略谋划展区，集中展示了鄱阳湖生态经济区从山江湖工程到“既要金山银山，又要绿水青山”的前期发展蓄能，以及经济区战略构想的出台和国务院对规划的批复历程。



Strategic planning area
战略谋划区

山江湖工程

Project of hill all corners of the country

江西位于长江中下游南岸，三面环山，一面临江，地形南高北低，南部为山地丘陵，中部丘陵盆地相间，北部为鄱阳湖平原。



所谓山江湖，即鄱阳湖和流入该湖的赣、抚、信、修、潦五大河流及其流域的简称。这是一个完整、独特的水系，整个山江湖工程施治面积为16.2万平方公里，占全省国土面积的97%。

由于种种原因，江西历史上也出现过山区毁林种粮、湖区盲目围垦和乱捕滥捞等短期行为，造成生态环境恶化。



**既要金山银山
又要绿水青山**



战略构想的出台
The introduction of the strategic vi

人类社会进入到后工业化时代，发展经济与保护生态的矛盾日益尖锐。这是一个不亚于“哥德巴赫猜想”的经济学难题。江西鄱阳湖生态经济区构想的出台，正是这道难题的“破题”之举。特色是生态，核心是发展，江西将以自己的创新实践，走一条科学发展、绿色崛起的新路。

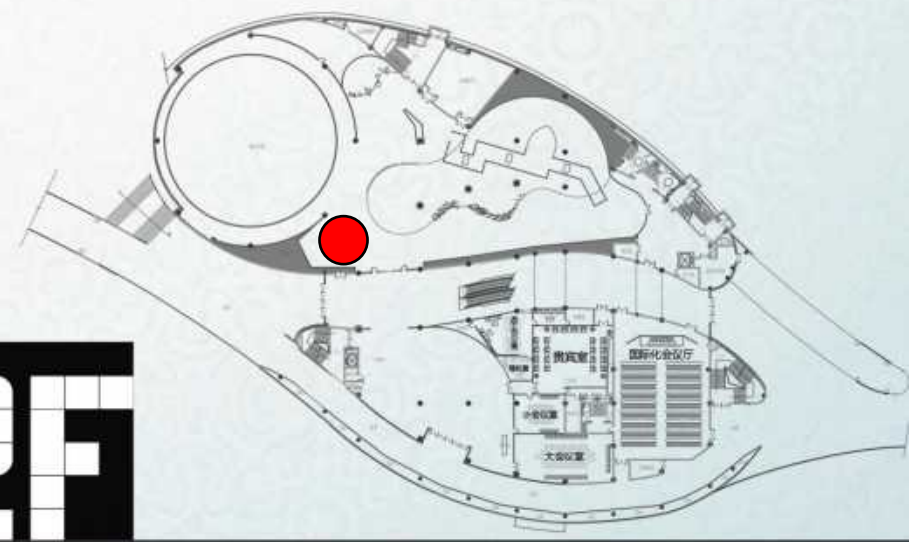


鄱阳湖
生态经济区规划馆
POYANG LAKE ECOLOGICAL ECONOMIC ZONE PLANNING EXHIBITION HALL

ECOLOGY

战略谋划区

战略谋划展区，集中展示了鄱阳湖生态经济区从山江湖工程到“既要金山银山，又要绿水青山”的前期发展蓄能，以及经济区战略构想的出台和国务院对规划的批复历程。



战略构想的出台

The introduction of the strategic vision

人类社会进入到后工业化时代，发展经济与保护生态的矛盾日益尖锐，这是一个不亚于“哥德巴赫猜想”的经济学难题。江西鄱阳湖生态经济区战略构想的出台，正是这道难题的“破题”之举。特色是生态，核心是发展，江西人民将以自己的创新实践，走一条科学发展、绿色崛起的新路。



国务院的批复

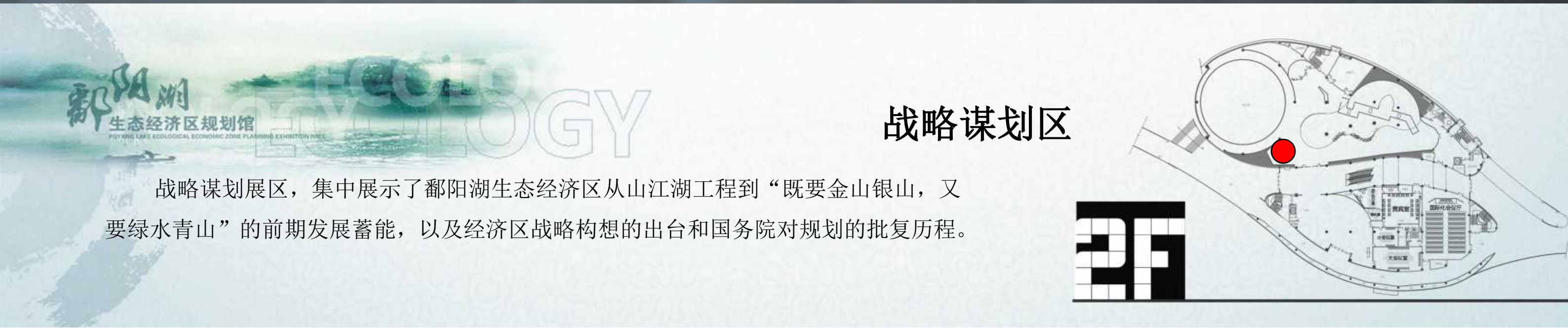
The State Council replied

2009年12月12日，国务院正式批复《鄱阳湖生态经济区规划》，标志着建设鄱阳湖生态经济区上升为国家战略。这是新中国成立以来，江西省第一个上升为国家战略的区域性发展规划，是江西发展史上的重大里程碑，对实现江西科学发展，绿色崛起具有深远的影响。

从启动编制到国务院正式批复的“江西速度”



国务院新闻办新闻发布会





总体规划蓝图

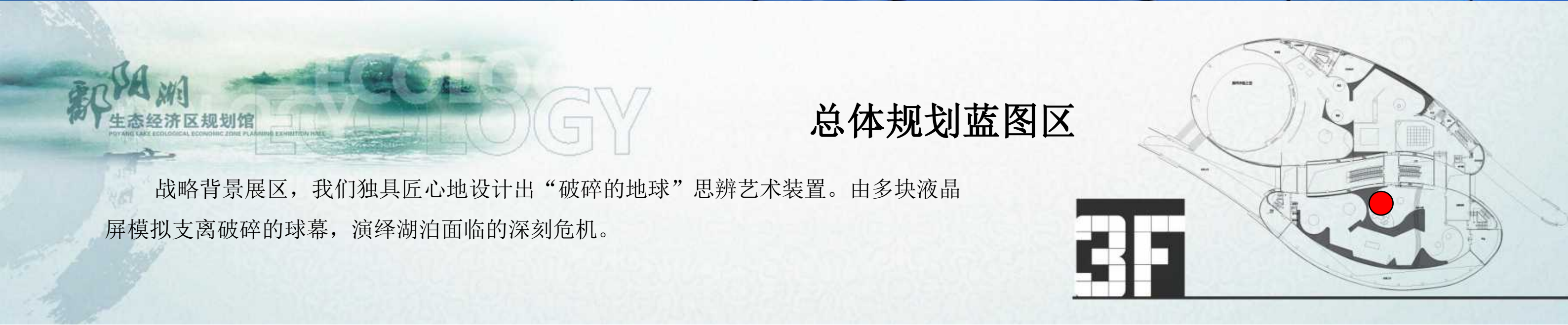
专项规划支撑

规划实施方案

规划实施成果

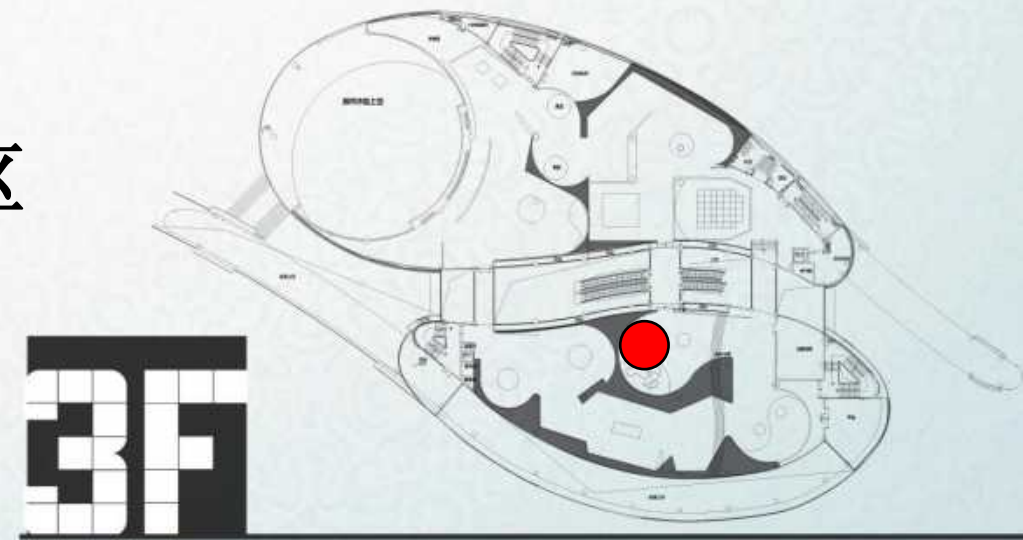
各方行动集锦

4D 影院




战略背景展区, 我们独具匠心地设计出“破碎的地球”思辨艺术装置。由多块液晶屏幕模拟支离破碎的球幕, 演绎湖泊面临的深刻危机。

总体规划蓝图区

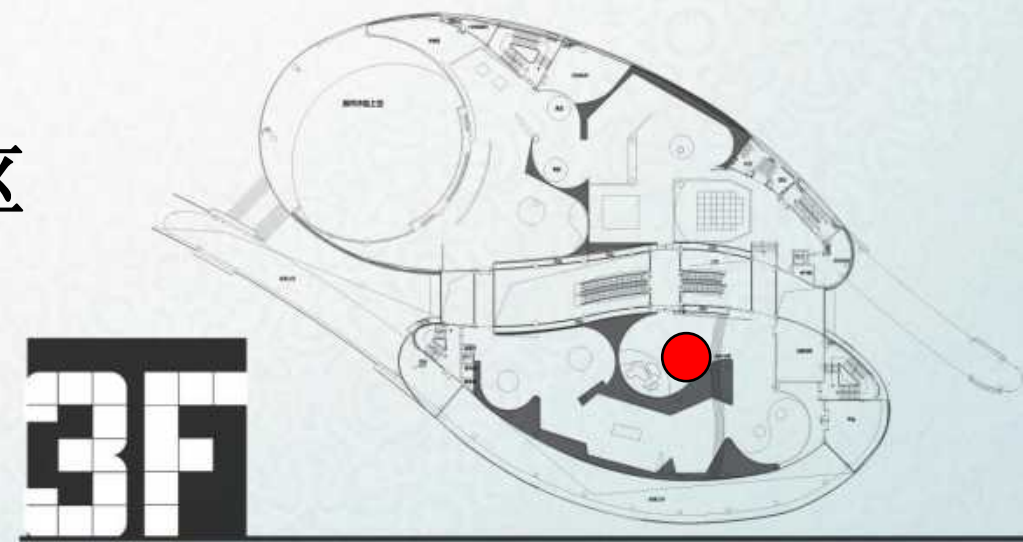


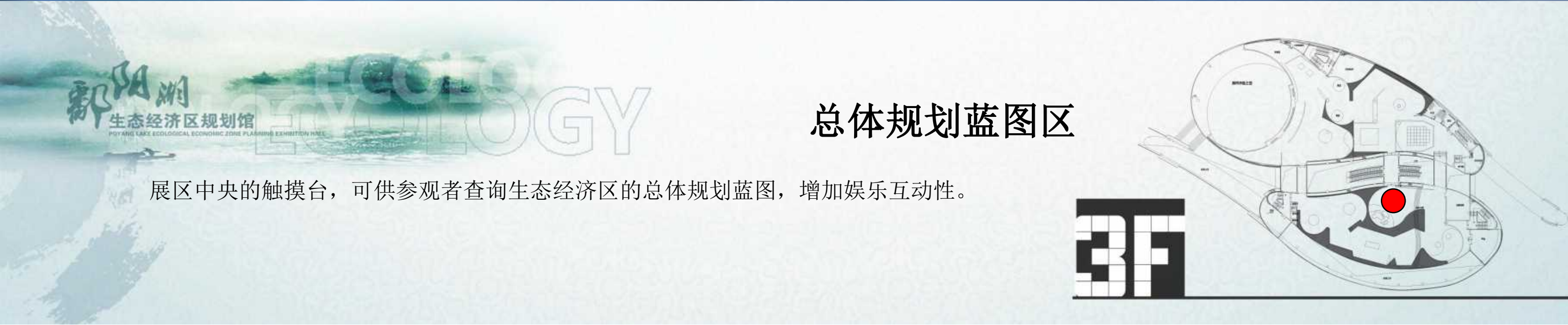





展区中央的触摸台，与“破碎的地球”艺术装置相呼应，加深参观者对鄱阳湖生态经济区规划蓝图的印象。

总体规划蓝图区





战略意义 Strategic significance



有利于探索生态与经济协调发展的新路子
Beneficial exploration of zoology and economy to coordinate development new approach

有利于探索大湖流域综合开发的新模式
To explore the Great Lakes basin comprehensive development new pattern

有利于构建国家促进中部地区崛起战略实施的新支点
Help build the state promotes mid area to rise abruptly the strategy implementation of the new fulcrum

有利于树立我国坚持走可持续发展道路的新形象
To establish China adheres to the road of sustainable development a new image

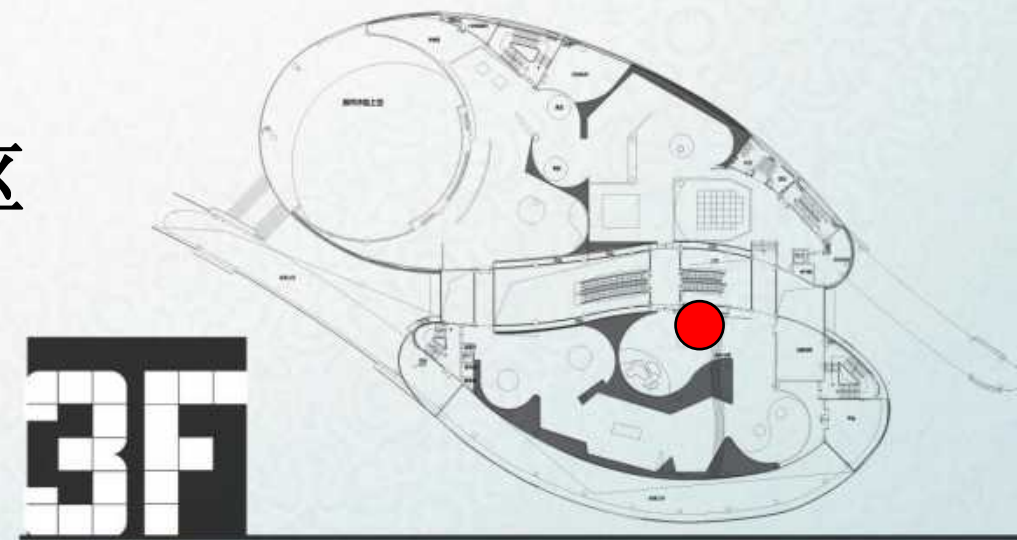


鄱阳湖
生态经济区规划馆
POYANG LAKE ECOLOGICAL ECONOMIC ZONE PLANNING EXHIBITION HALL

ECOLOGY

总体规划蓝图区

战略意义展区, 借助流水的完美曲线, 体现出经济区千帆竞发的壮美气势。



"三区一平台"的战略定位

"Three areas one platform" strategy positioning

三区一平台

长江中下游水生态安全保障区
The Yangtze River water ecological security zone

全国大湖流域综合开发示范区
The Great Lakes basin comprehensive development demonstration area

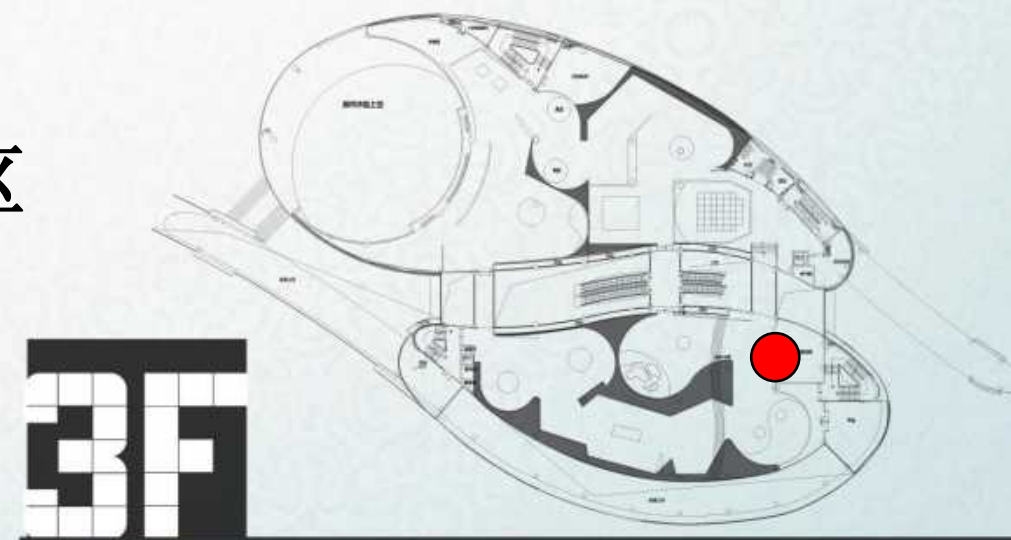
加快中部崛起重要带动区
Accelerate mid rise important drive zone

国际生态经济合作重要平台
International ecological economic cooperation an important platform



总体规划蓝图区

“三区一平台”战略定位展区，借助大块面的图文展板形式，体现出经济区的巨大作用。



功能分区 "两区一带"

Partition function of "two area"



高效集约发展区

范围为鄱阳湖水体和湿地，以1998年7月30日鄱阳湖最高水位线（吴淞高程湖口水位22.48米）为界线，面积5181平方公里。

功能：强化生态功能，禁止开发建设



滨湖控制开发带

滨湖控制开发带范围为沿湖岸线邻水区域，以最高水位线为界线，原则上向陆地延伸3公里，核定面积3746平方公里。

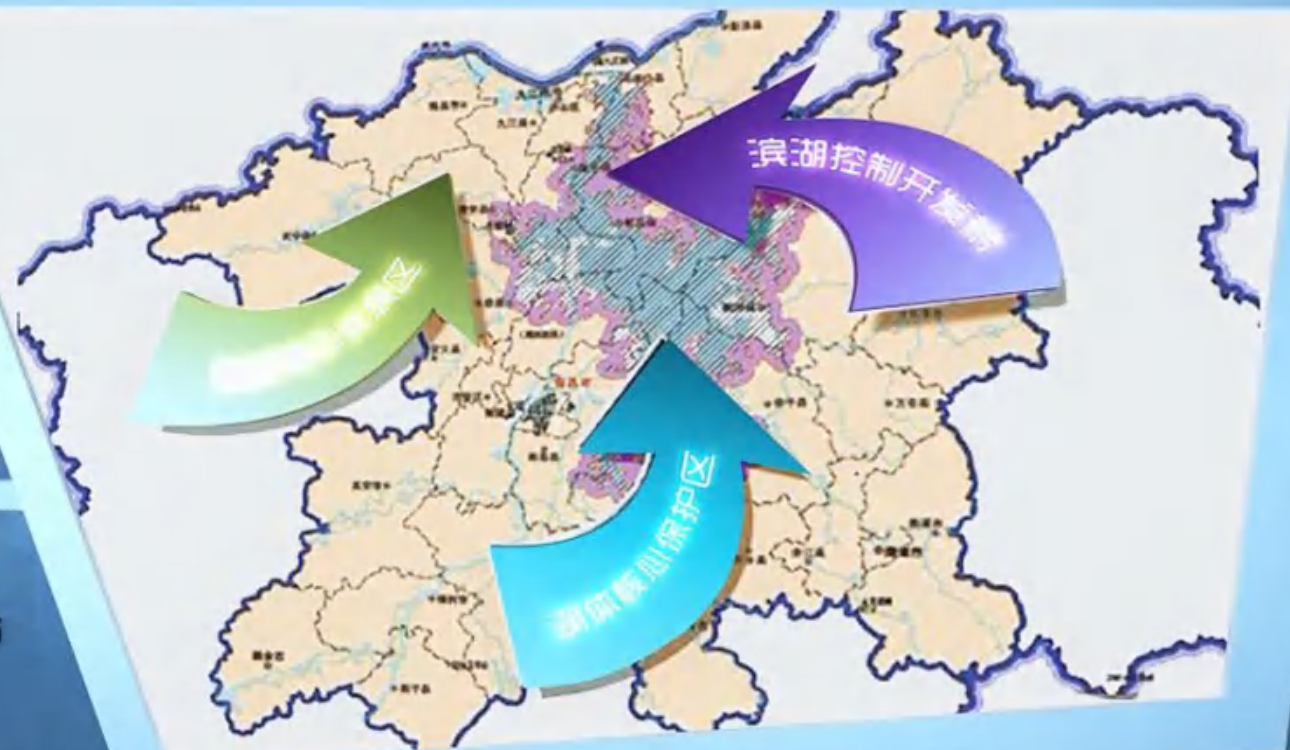
功能：构建生态屏障，严格控制开发。



湖体核心保护区

范围为区域其他地区，面积4.22万平方公里。

功能：集聚经济人口，高效集约开发。

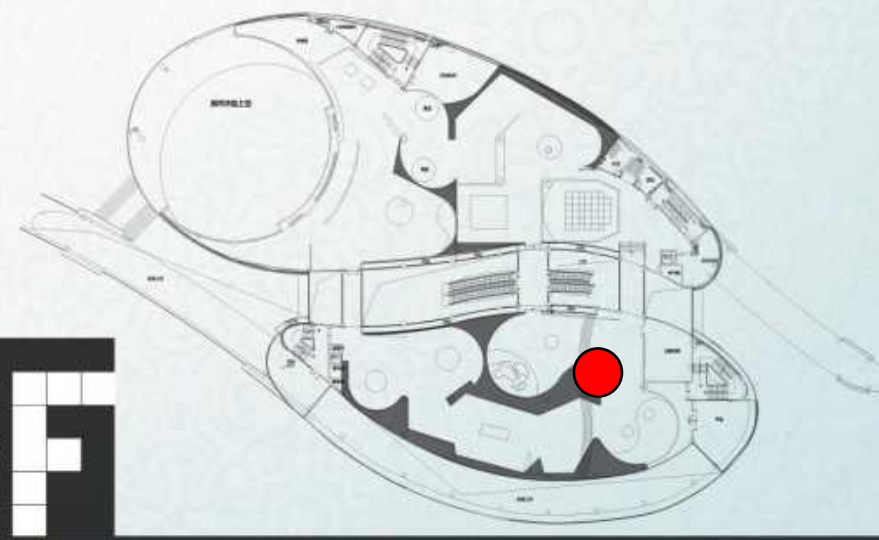


鄱阳湖
生态经济区规划馆
POYANG LAKE ECOLOGICAL ECONOMIC ZONE PLANNING EXHIBITION HALL

ECOLOGY

总体规划蓝图区

功能分区“两区一带”展区，借助大块面的图文展板形式，体现出经济区规划的大格局。





战略目标
Strategic Objectives

建设鄱阳湖生态经济区是一项庞大的系统工程，必须按照统筹规划、分步实施的原则，分阶段予以推

2009~2015年，先行先试、强基固本阶段

主要目标：生态建设取得显著成效 生态产业体系初步形成 生态文明社会初步构建

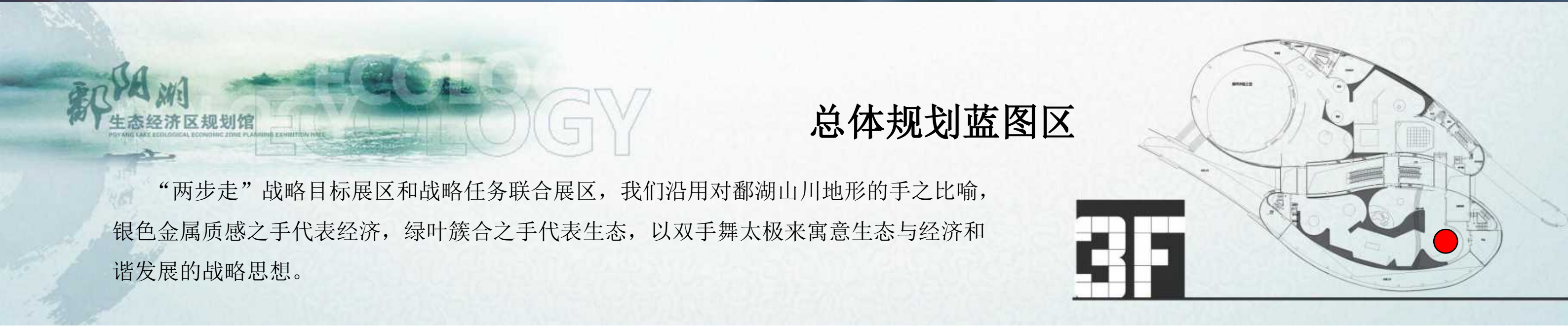
第二步 2016~2020年，深入推进、全面发展阶段。

主要目标：构建保障有力的生态安全体系 形成先进高效的生态产业集群 建设生态宜居的新型城市群



建设鄱阳湖生态经济区，特色是生态，核心是发展，关键是转变发展方式，目标是探索和走一条科学发展、绿色崛起之路。要完成战略任务，必须始终突出生态这个特色，保护好鄱阳湖“一湖清水”；紧紧抓住发展这个核心，把建设鄱阳湖生态经济区化作江西跨越发展的强大引擎；正确把握转变发展方式这个关键，努力探索生态与经济协调发展的新路。

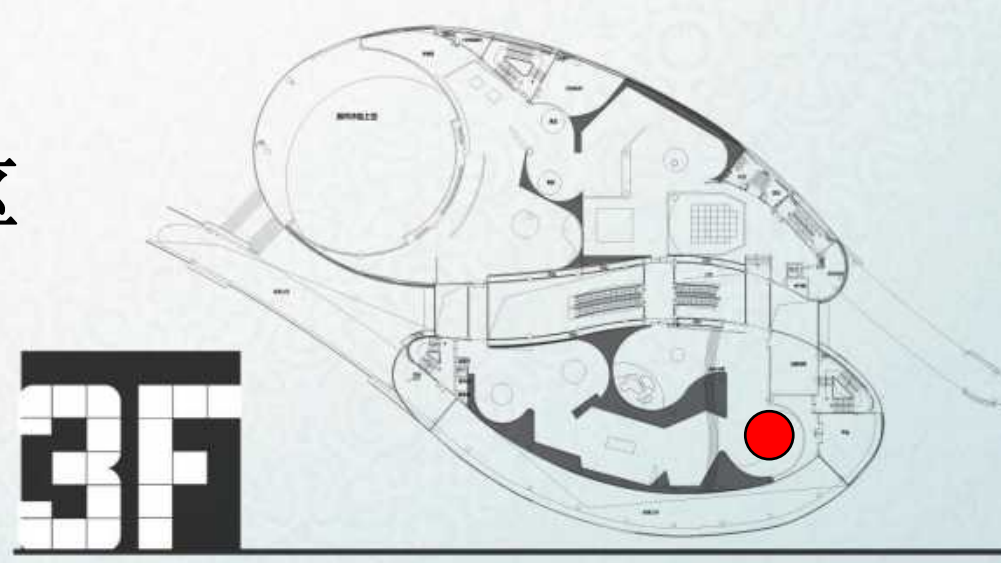
环境友好型产业 重大基础设施建设 构建生态文明社会 促进区域协调发展 深化改革开放

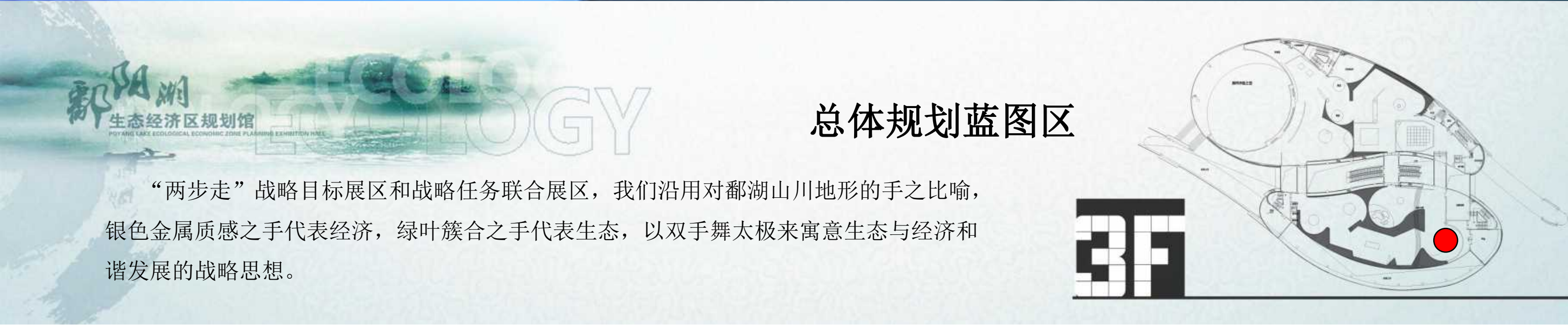


鄱阳湖
生态经济区规划馆
POYANG LAKE ECOLOGICAL ECONOMIC ZONE PLANNING EXHIBITION HALL

总体规划蓝图区

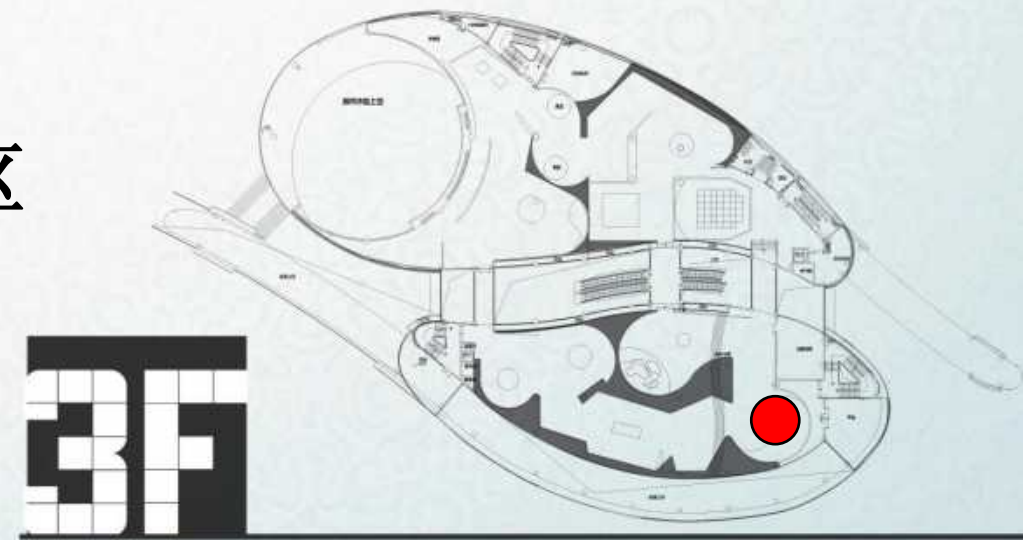
“两步走”战略目标展区和战略任务联合展区，我们沿用对鄱湖山川地形的手之比喻，银色金属质感之手代表经济，绿叶簇合之手代表生态，以双手舞太极来寓意生态与经济和谐发展的战略思想。






“两步走”战略目标展区 and 战略任务联合展区，我们沿用对鄱湖山川地形的手之比喻，银色金属质感之手代表经济，绿叶簇合之手代表生态，以双手舞太极来寓意生态与经济和谐发展的战略思想。

总体规划蓝图区





构建“四大支撑体系”
Construction of "four major support systems"

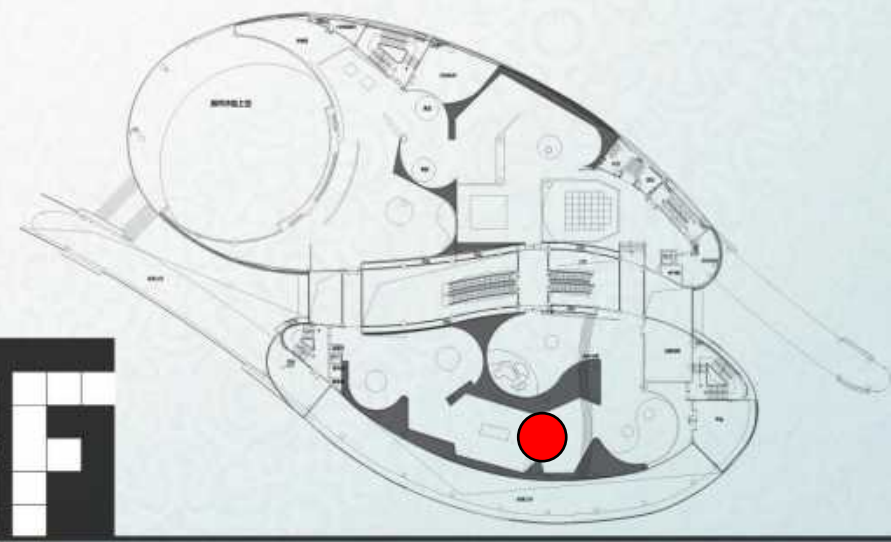


鄱阳湖
生态经济区规划馆
POYANG LAKE ECOLOGICAL ECONOMIC ZONE PLANNING EXHIBITION HALL

ECOLOGY

总体规划蓝图区

经过“两步走”战略目标展区和战略任务联合展区，进入构建四大支撑体系展区和国家政策支持展区。




安全高效的生态环境保护体系
Safe and efficient eco-environmental protection system

调配有效的水利保障体系
Deployment of effective water security system

清洁安全的能源供应体系
Clean and safe energy supply system

科学便捷的综合交通运输体系
Scientific and convenient transportation system



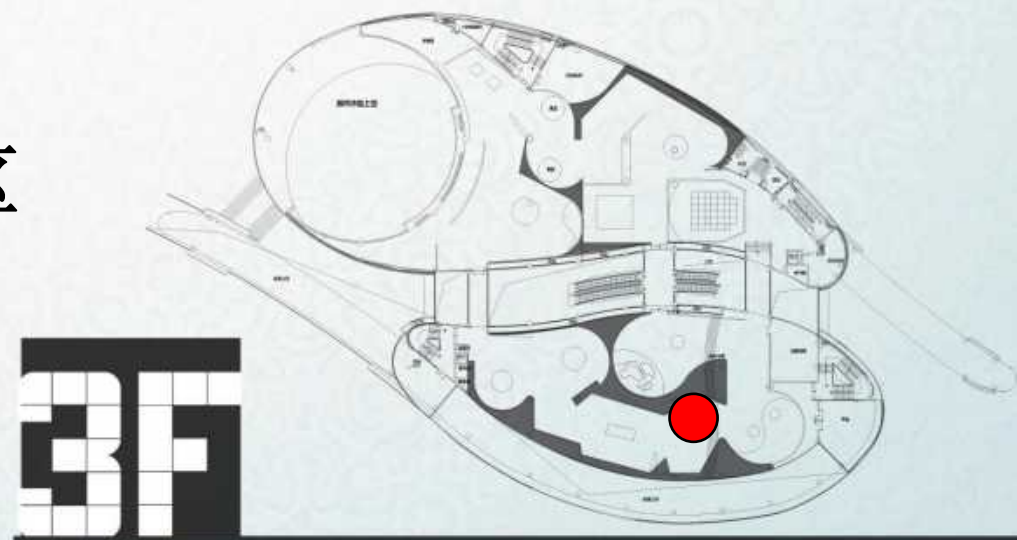
实现鄱阳湖生态经济区战略目标，必须着力构建安全可靠的生态环境保护体系，调配有效的水利保障体系，清洁安全的能源供应体系，高效便捷的综合交通运输体系等“四大支撑体系”，重点建设区域性优质农产品生产基地，生态经济旅游基地，光电、新能源、生物及航空高技术产业基地，改造提升铜、钢铁、化工、汽车等传统产业基地等“十大产业基地”。

构建“四大支撑体系”
Construction of "four major support system"



总体规划蓝图区

构建四大支撑体系展区，详细的阐述了鄱阳湖生态经济区的建设支柱。





专项规划支撑

Special planning support

水利建设规划



湿地保护规划



五河流域治理规划



土地利用规划



新型工业化发展规划



战略性新兴产业规划




矿产资源开发利用规划



能源规划



交通规划



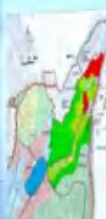
文化建设规划



科技创新规划



旅游规划



旅游规划

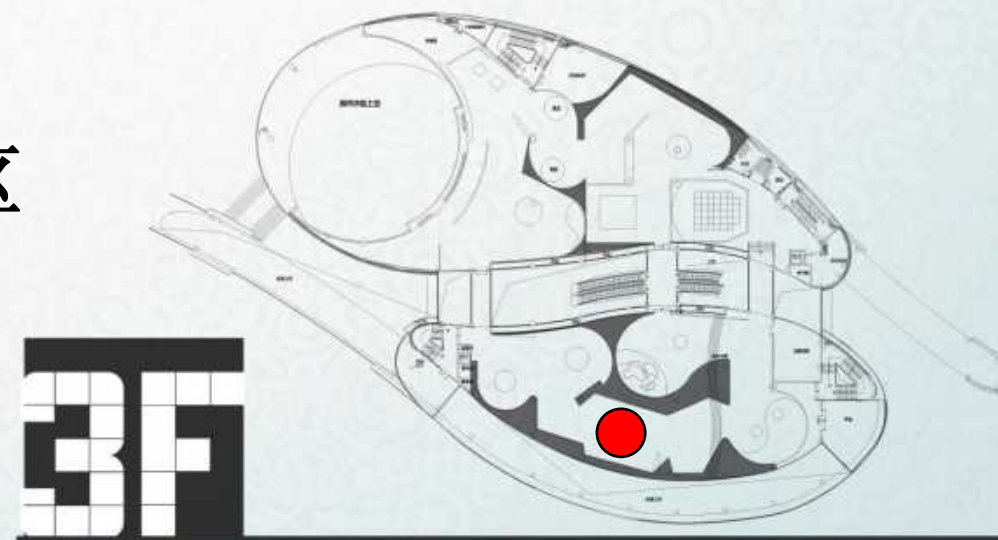


新型城镇化规划



专项规划支撑区

专项规划支撑展区，我们通过展区中央的多点触摸桌和环绕式展墙形式，将旅游、交通、能源、产业、水利等经济区开发建设指导方针跃然眼前，托举起经济区的辉煌未来。



规划实施方案 Planning scheme

为全力推进鄱阳湖生态经济区建设，根据《国务院关于鄱阳湖生态经济区规划的批复》和省委、省政府动员大会精神，紧扣建设鄱阳湖生态经济区“特色是生态，核心是发展，关键是转变发展方式，目标是走一条科学发展、绿色崛起之路”的本质内涵，按照总体推进、分步实施，上下联动、密切配合，明确任务、落实责任的原则要求，制订具体实施方案。

实施步骤 Implementation steps

按照《规划》的总体部署，并与“十二五”规划相衔接，有步骤，分阶段推进鄱阳湖生态经济区建设，努力实现一年开好局，五年见成效，十年大跨越。

2010

全省上下形成贯彻实施《规划》推动科学发展、进位赶超、绿色崛起的共识与合力

2015

先行先试取得重大进展，有利于科学发展的体制机制基本建立；生态建设取得显著成效，区域生态环境质量继续位居全国前列；生态产业体系初步形成

2020

形成保障有力的生态安全体系，先进高效的生态产业集群、生态宜居的新型城市群；为本世纪中叶实现现代化打下良好基础

九大体系 Nine system

生态环保体系
Ecological environmental protection system

基础设施体系
Infrastructure system

产业体系
Industrial system

城镇化体系
Urbanization system

金融服务体系
Financial service system

人才保障体系
Personnel security system

社会事业体系
Social enterprise system

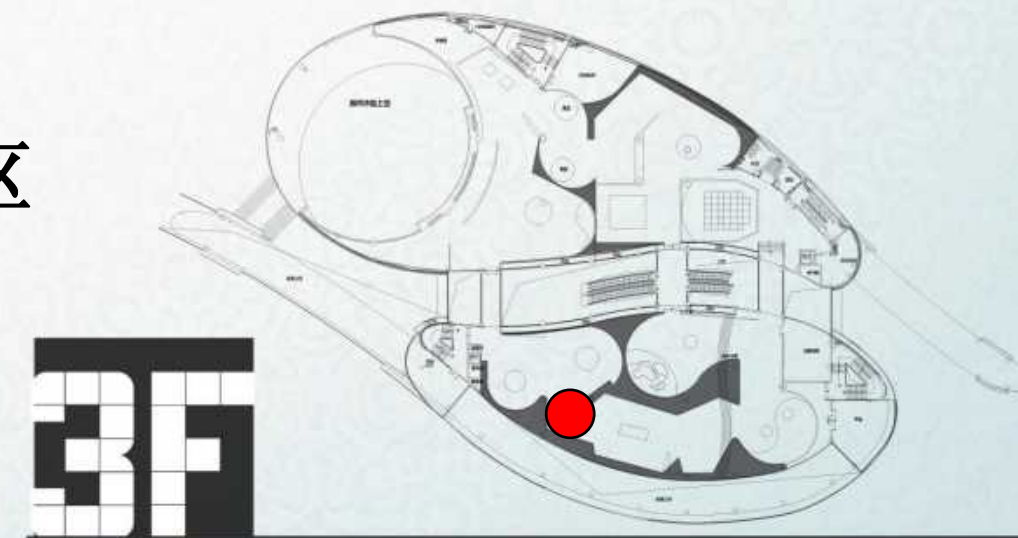
技术支撑体系
Technical support system

政策保障体系
Policy support system



规划实施方案区

规划实施方案展区，分别介绍了经济区分三步走的发展阶段和九大体系共同承担的分工建设任务。





生态环保体系
 Ecological environmental protection system
 以流域保护、资源控制、生态廊道建设为重点，统筹湖区及流域上下游、干支流的生态建设和环境保护。

建设绿色屏障
 The construction of green barrier
 围绕全省重要城市群达到63%的目标。加强县、镇生态体系建设，形成连片成带、点线面结合的绿色屏障，进一步发挥生态系统的功能。



鄱阳湖
 生态经济区规划馆
 POYANG LAKE ECOLOGICAL ECONOMIC ZONE PLANNING EXHIBITION HALL

ECOLOGY

规划实施方案区

生态环保体系展区，我们运用井冈山翠竹营造出一方半开放式的青翠竹林，中央的沙盘展示了江西省造林绿环“一大四小”工程景像，直观展示了绿色屏障建设的成就。



建设绿色屏障
The construction of green barrier

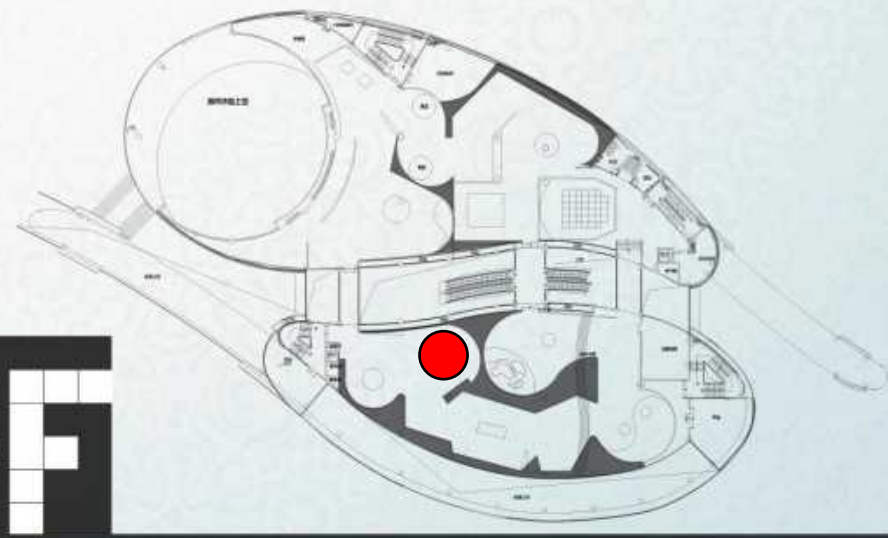
围绕全省森林覆盖率
达到63%的目标，加强林
业生态体系建设，形成
点线面结合的
绿色屏障，进一步增强生
态系统功能。

鄱阳湖
生态经济区规划馆
POYANG LAKE ECOLOGICAL ECONOMIC ZONE PLANNING EXHIBITION HALL

ECOLOGY

规划实施方案区

生态环保体系展区，我们运用井冈山翠竹营造出一方半开放式的青翠竹林，中央的沙盘展示了江西省造林绿环“一大四小”工程景像，直观展示了绿色屏障建设的成就。



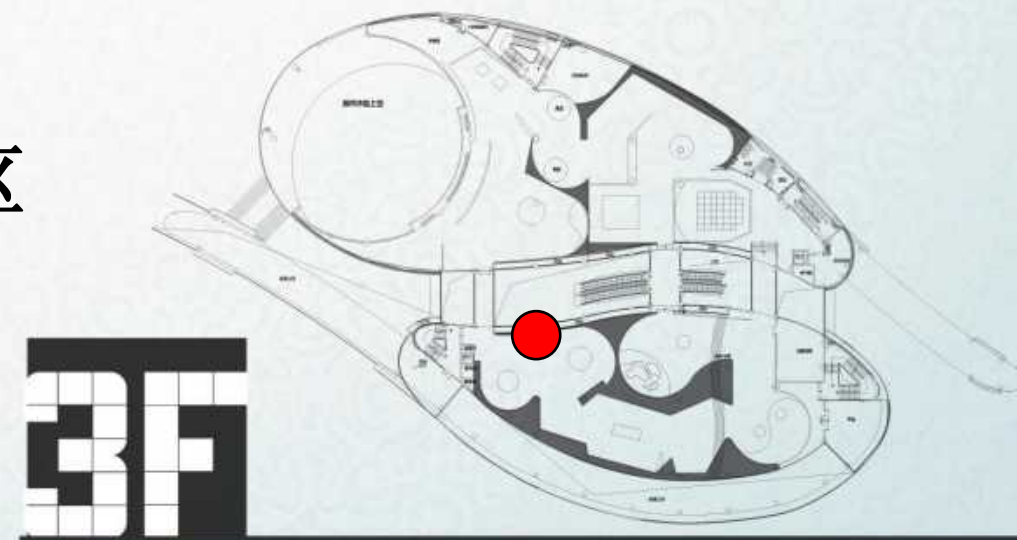


鄱阳湖
生态经济区规划馆
POYANG LAKE ECOLOGICAL ECONOMIC ZONE PLANNING EXHIBITION HALL

ECOLOGY

规划实施方案区

保护动物多样性展区内，随意分布的圆形灯箱，配合动物保护方面的规划和实际案例，参观者对动物保护工作取得的成就一览无遗。



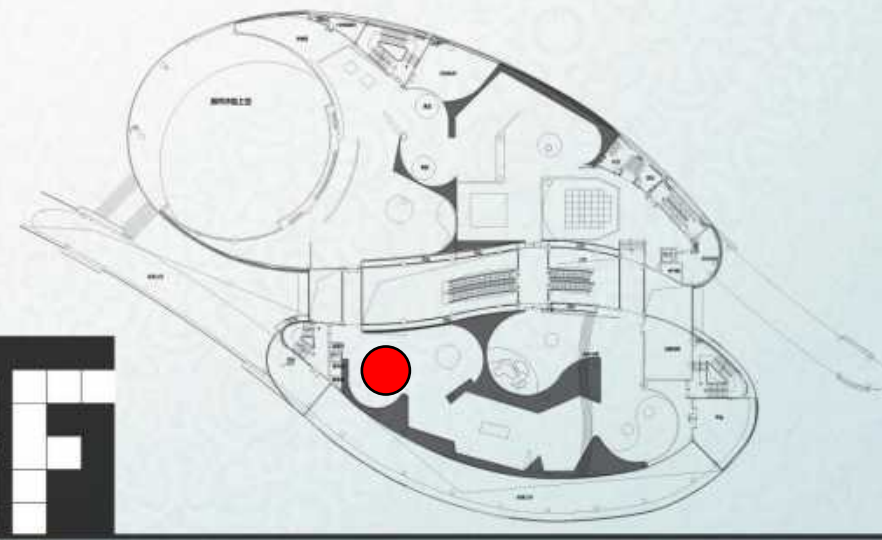



鄱阳湖
生态经济区规划馆
POYANG LAKE ECOLOGICAL ECONOMIC ZONE PLANNING EXHIBITION HALL

ECOLOGY

规划实施方案区

扩大环境容量展区，我们以空中飞舞的绿叶组成写意容器，说明环境改善，环境容量增大对经济区建设腾飞的助力的意义。



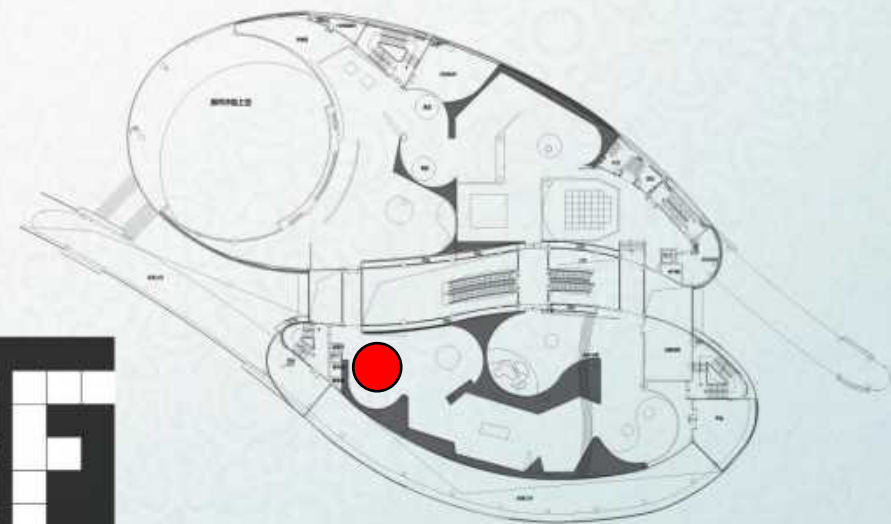


鄱阳湖
生态经济区规划馆
POYANG LAKE ECOLOGICAL ECONOMIC ZONE PLANNING EXHIBITION HALL

ENVIRONMENTAL ECOLOGY

规划实施方案区

扩大环境容量展区，我们以空中飞舞的绿叶组成写意容器，说明环境改善，环境容量增大对经济区建设腾飞的助力的意义。



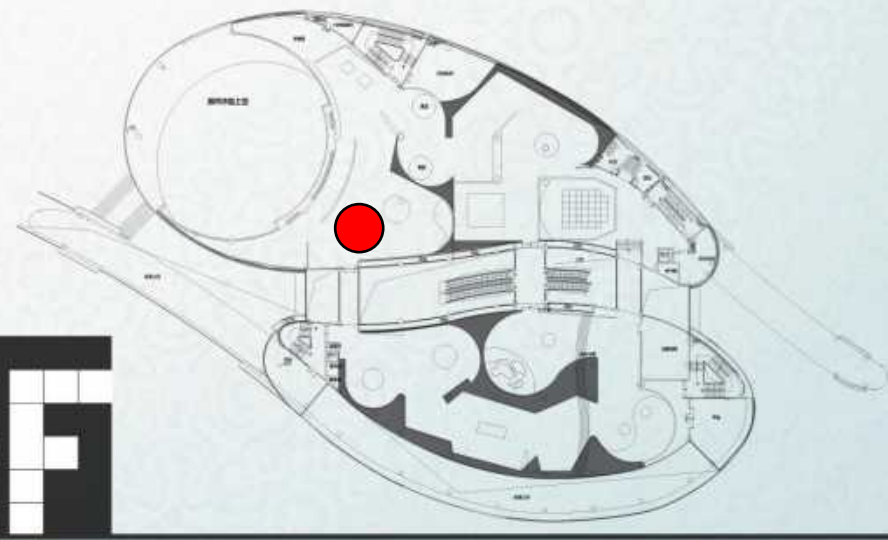


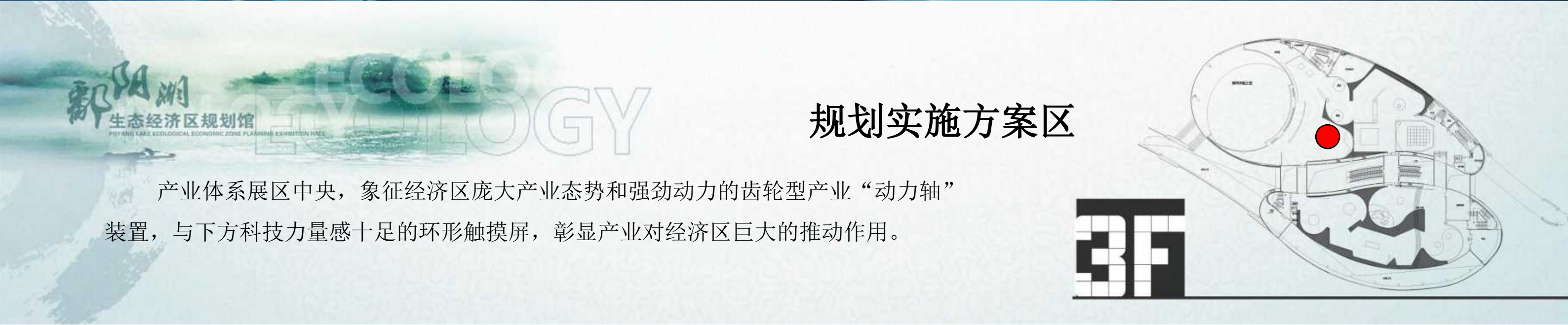
鄱阳湖
生态经济区规划馆
POYANG LAKE ECOLOGICAL ECONOMIC ZONE PLANNING EXHIBITION HALL

ECOLOGY

规划实施方案区

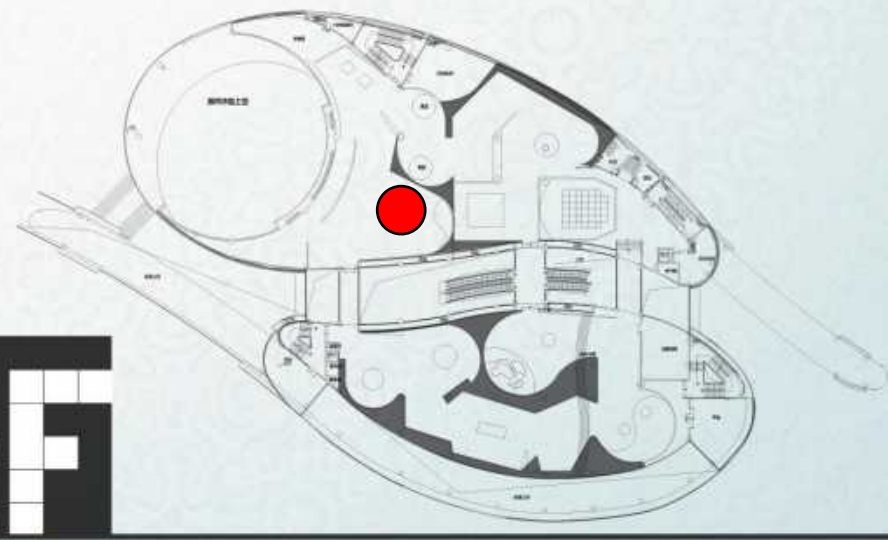
产业体系展区，中央擎天立地“动力轴”装置配合科技感十足的空间色彩，让经济区的产业和展厅完美融合。





产业体系展区中央，象征经济区庞大产业态势和强劲动力的齿轮型产业“动力轴”装置，与下方科技力量感十足的环形触摸屏，彰显产业对经济区巨大的推动作用。

规划实施方案区



发展高效生态农业

Development of efficient ecological agriculture

坚持用现代手段装备农业，
现代科技改造农业，用现代经
济方式发展农业，巩固和加强粮
产区地位，大力发展高产、
优质、高效、生态、安全的现代



坚持用现代手段装备农业，
现代科技改造农业，用现代经
济方式发展农业，巩固和加强粮
产区地位，大力发展高产、
优质、高效、生态、安全的现代

发展十大新型工业产业

The development of 10 new industrial

围绕做强做大光电、新能源、生物医药、铜冶炼和精深加工、优质钢
材、石化、航空、新型汽车及配件、陶瓷、钨和稀土精深加工十大产业，
加快建设一系列产业集聚集群基地，做到产业基地化、基地项目化。

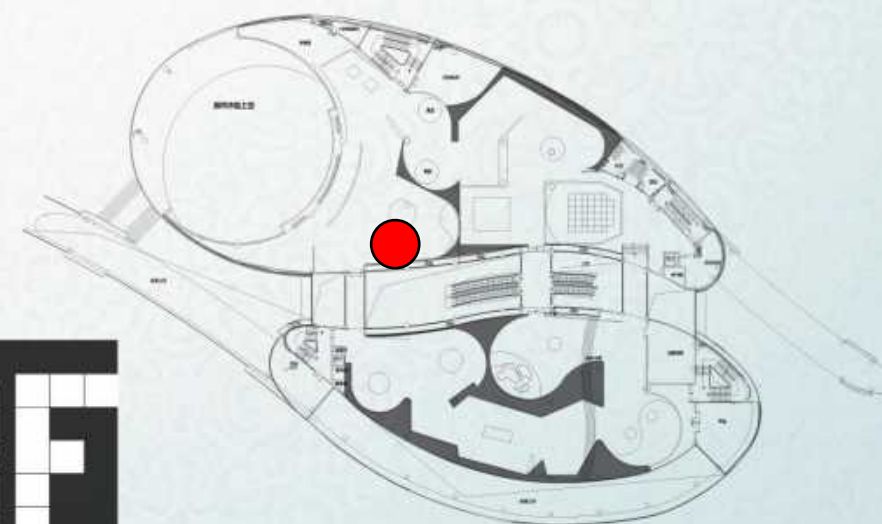


鄱阳湖
生态经济区规划馆
POYANG LAKE ECOLOGICAL ECONOMIC ZONE PLANNING EXHIBITION HALL

ECOLOGY

规划实施方案区

齿轮的元素沿用在发展十大新型工业产业展区的墙面设计中，配合微缩模型和触摸台，
深度展示了十大工业产业的发展成果。



服务业

服务行业
service industry

济社会发展的需
展现代服务业，
统服务业。发挥
生态资源优势
势，依托中心城
展节能环保、生
色文化、商贸物
险等服务业，不
业的比重，充分
配套、支撑和引



实施农产品
加工转化工程



推进现代农业示范区建设



实施新增优质
稻生产能力工程



构建优质油菜、油茶、油茶、翻
花、鄱阳湖水产稻米等深加工基地

发展高效生态农业

The development of efficient ecological agriculture

坚持用现代手段装备农业，
用现代技术改造农业，用现代经
营形式发展农业，巩固和加强粮
食主产区地位，大力发展高产、
优质、高效、生态、安全的现代
农业。

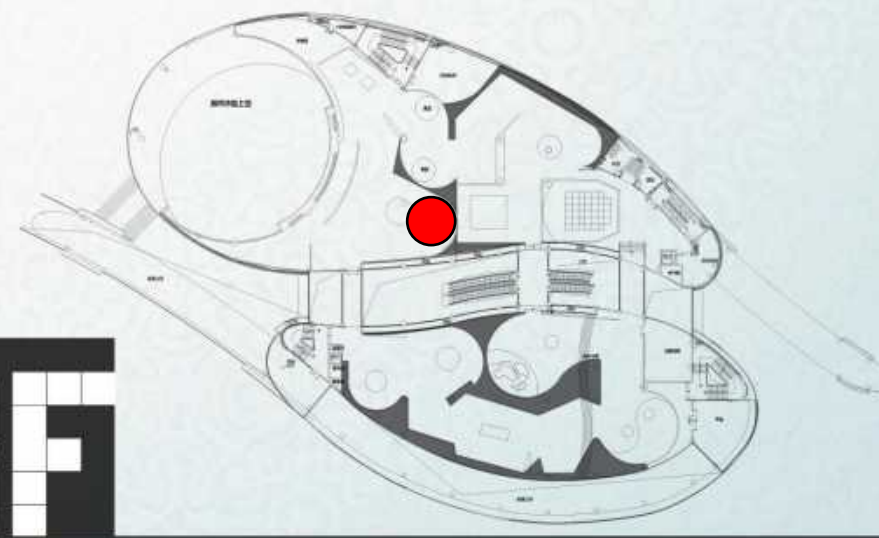


鄱阳湖
生态经济区规划馆
POYANG LAKE ECOLOGICAL ECONOMIC ZONE PLANNING EXHIBITION HALL

ECOLOGY

规划实施方案区

发展高效生态农业，以梯田的形式，逼真的再现了江西典型的高产、优质、生态的农业特性。





推进节能减排

Promoting energy conservation

2015年目标

规划区内所有工业园区率先建成污水处理设施



实施十大重点领域节能工程项目360个



实施循环经济试点示范项目100个力争一批进入国家绿试点



推进资源综合利用和清洁生产示范工程



推进火电、水泥等重点行业高效化治理



严格执行节能减排统计、考核、评估制度，实施节能减排综合方案，大力发展循环经济，改造提升传统优势产业，大力发展先进制造业，加快发展高技术产业。

2015年节能减排计划分解表



培育现代服务业

Cultivate modern service industry

建设生态旅游基地



建设南昌都市生态经济发展基地和文化产业园



建设商贸物流基地



发展红色旅游文化产业和旅游商品生产业



建设国家级服务外包基地



构建特色产业公共服务体系



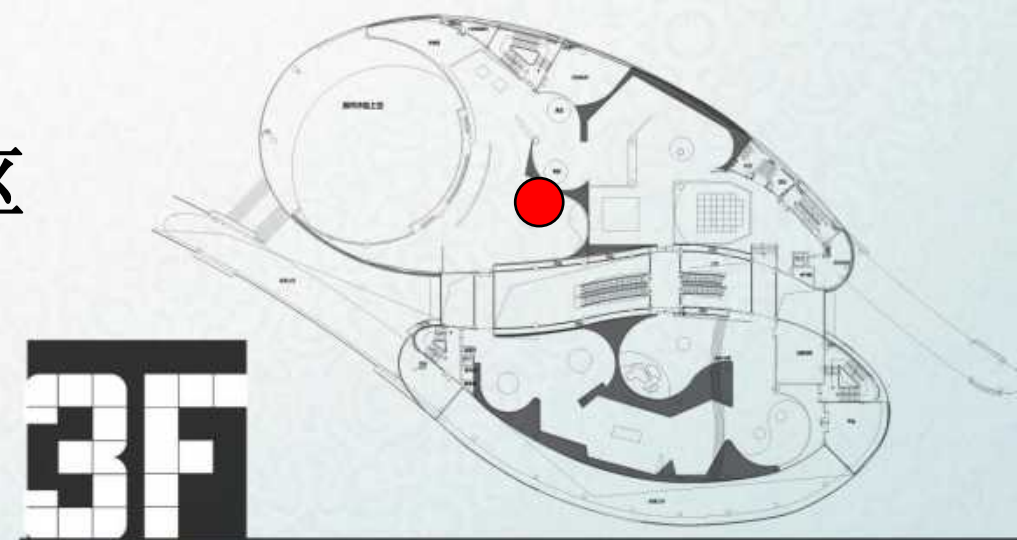
适应经济社会发展的需要，加快发展现代服务业，改造提升传统服务业。发挥鄱阳湖地区生态资源优势 and 交通区位优势，依托中心城市，重点发展节能环保、生态旅游、特色文化、商贸物流、金融保险等服务业，不断提高服务业的比重，充分发挥服务业配套、支撑和引领作用。

鄱阳湖生态经济区规划馆

ECOLOGY

规划实施方案区

推进节能减排、培育现代服务业的各项举措，通过液晶屏播放和图文展板的形式，直观、全面的展示。



做优做强工业园区

Make the Industrial Park

突特色，严格准入，优化布局，以骨干企业为龙头，以增强自主创新能力为抓手，着力做优做强工业园区，积极承接国内外产业转移，引进项目资本、产业精英，形成科技含量高、经济效益好、资源消耗低、环境污染少的新型工业体系。



2015年目标

6个工业园区超500亿元

20个工业园区超100亿元

力争2个工业园区主营业务收入超1000亿元

每个工业园区形成1个以上超10亿元的特色产业集群



建成30个省级生态工业园区，5个国家级生态工业园

新增国家级经济技术开发区和国家级高新区各2个

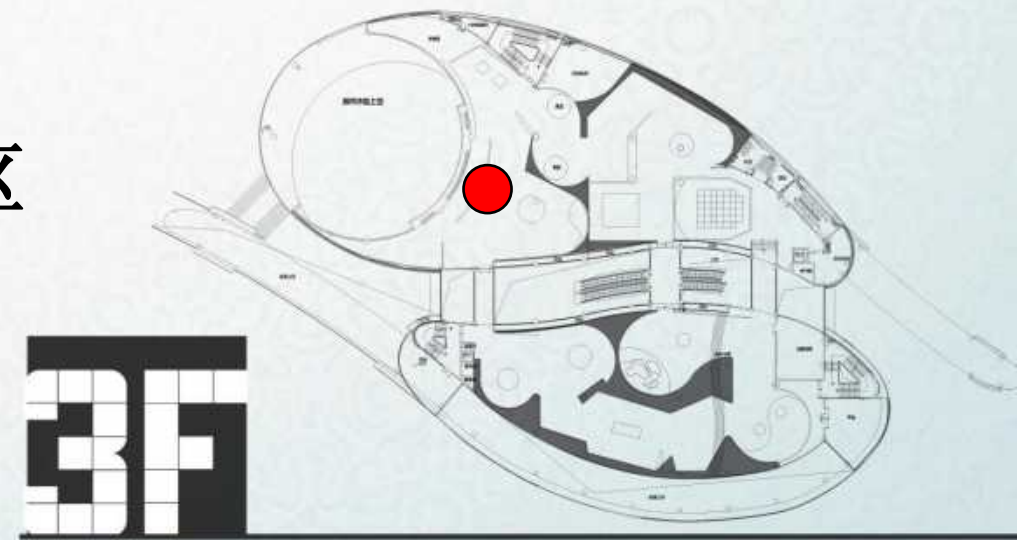


鄱阳湖生态经济区规划馆
POYANG LAKE ECOLOGICAL ECONOMIC ZONE PLANNING EXHIBITION HALL

ECOLOGY

规划实施方案区

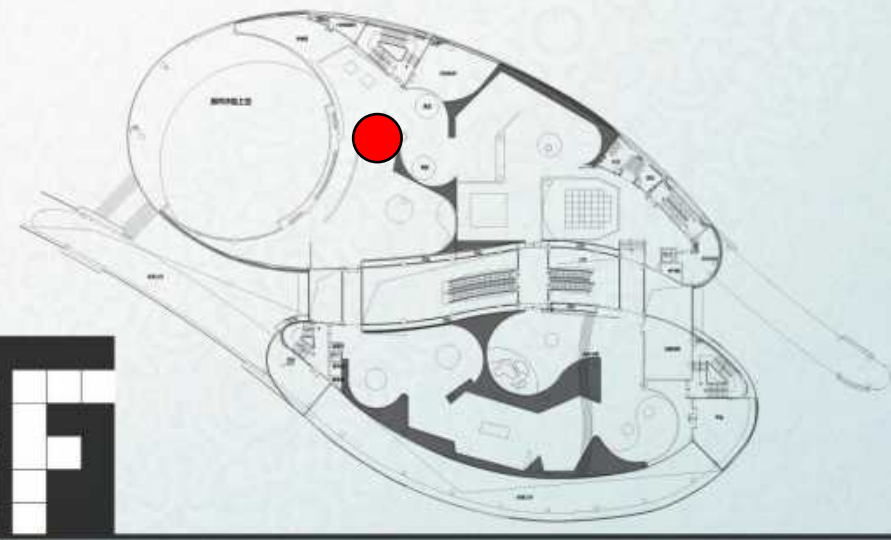
做优做强工业园区以展板、微缩模型等方式，深度展示了千亿元工业园助推区域腾飞的巨大能量。

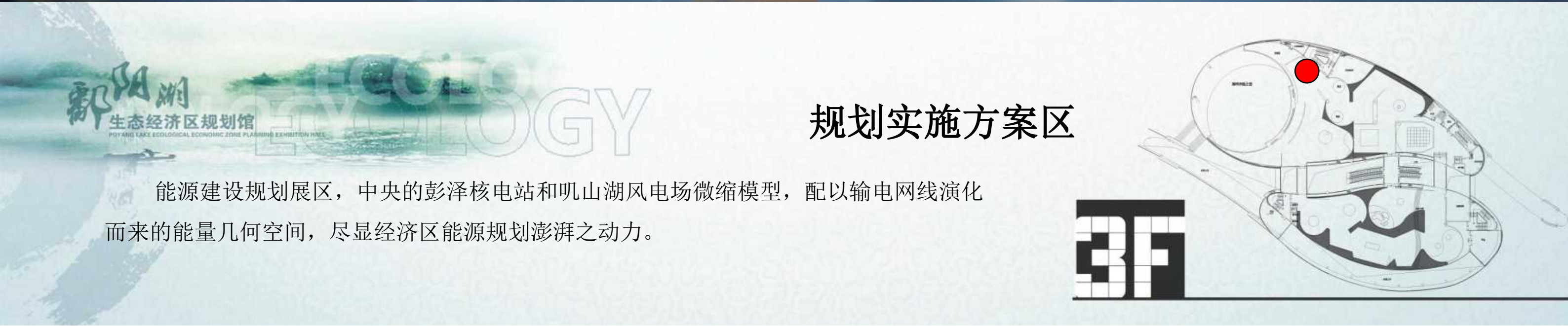





基础设施体系展区，分为信息网络建设规划展区、能源建设规划展区、交通建设规划展区、水利建设规划展区4个部分。

规划实施方案区

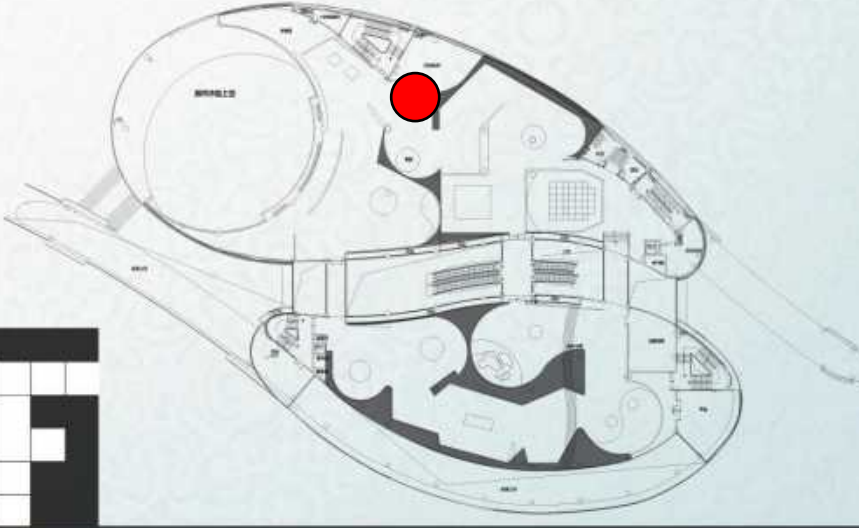






规划实施方案区

交通建设展区，以跨河大桥为设计摹本的螺旋造型合围圆形电子沙盘，在科技光束的衬托下，全面展示生态经济区以“一环十通”为核心内容的环鄱立体综合交通格局。



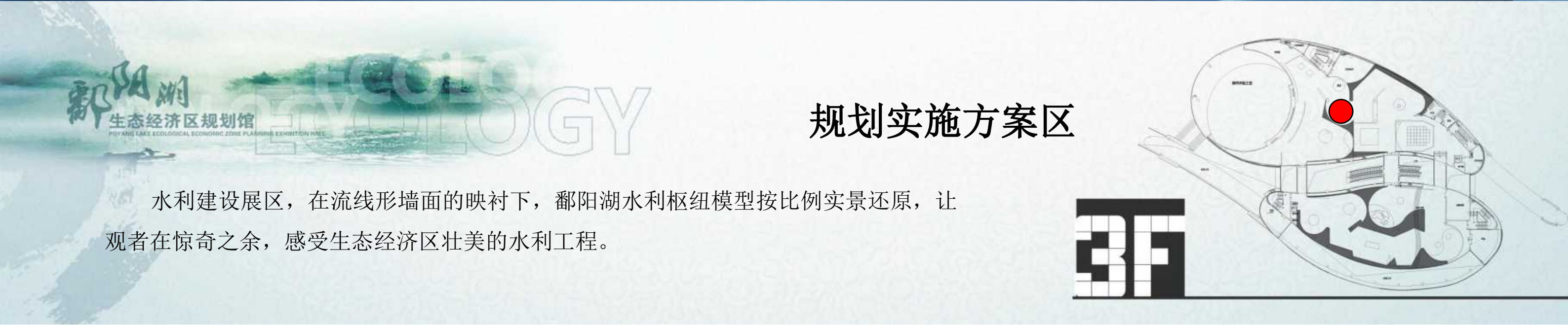


鄱阳湖
生态经济区规划馆
POYANG LAKE ECOLOGICAL ECONOMIC ZONE PLANNING EXHIBITION HALL


ECOLOGY

规划实施方案区

交通建设展区，以跨河大桥为设计摹本的螺旋造型合围圆形电子沙盘，在科技光束的衬托下，全面展示生态经济区以“一环十通”为核心内容的环鄱立体综合交通格局。



水利建设展区，在流线形墙面的映衬下，鄱阳湖水利枢纽模型按比例实景还原，让观众在惊奇之余，感受生态经济区壮美的水利工程。



峡江水利枢纽工程建设



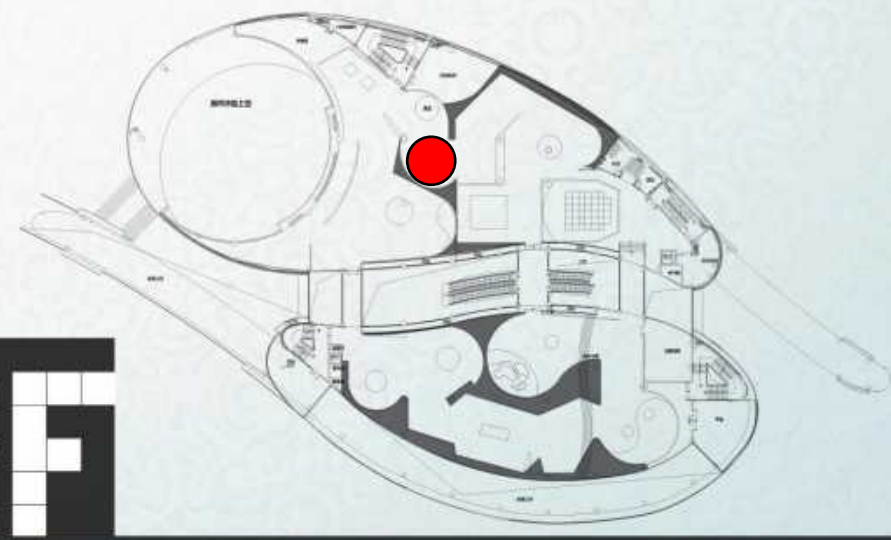
按照兼顾防洪与抗旱、
生产与生活、当前与长远的
要求，加快构建调控有力、
配置合理的现代化水利保障
体系，确保防洪安全、饮水
安全、粮食安全和生态安全。

吾溪口水利枢纽工程



规划实施方案区

水利建设展区，在流线形墙面的映衬下，鄱阳湖水利枢纽模型按比例实景还原，
让观者在惊奇之余，感受生态经济区壮美的水利工程。



构建“一群两带”城市发展主骨架

Build a group of two with the main backbone of the urban development

“一群”：鄱阳湖生态城市群

以省会城市为核心，区域其他中心城市为重点，加快构建鄱阳湖城市群，形成以点带轴、以轴促面的城镇集群发展模式。

南昌

先进制造业基地和现代文明花园城市。长江经济带中游地区重要的中心城市。



九江

现代化港口旅游城市，长江中下游及京九沿线综合交通枢纽和长江中游重要工业基地。



鹰潭

世界绿色生态休闲度假文化旅游城市。



国家园林城市、国家历史文化名城。



新余

国家园林城市、国家历史文化名城。



国家园林城市、国家历史文化名城。




共青城

国家历史文化名城。



国家历史文化名城。



“两带”：大力推进以京九铁路和浙赣铁路沿线综合交通为依托，沿线城市为支撑的两大城镇带

吉安

江西省重要城市。



江西省重要城市。



宜春

绿色生态宜居城市。



绿色生态宜居城市。



赣州

江西省重要城市。



江西省重要城市。



上饶

江西省重要城市。



江西省重要城市。




萍乡

江西省重要城市。

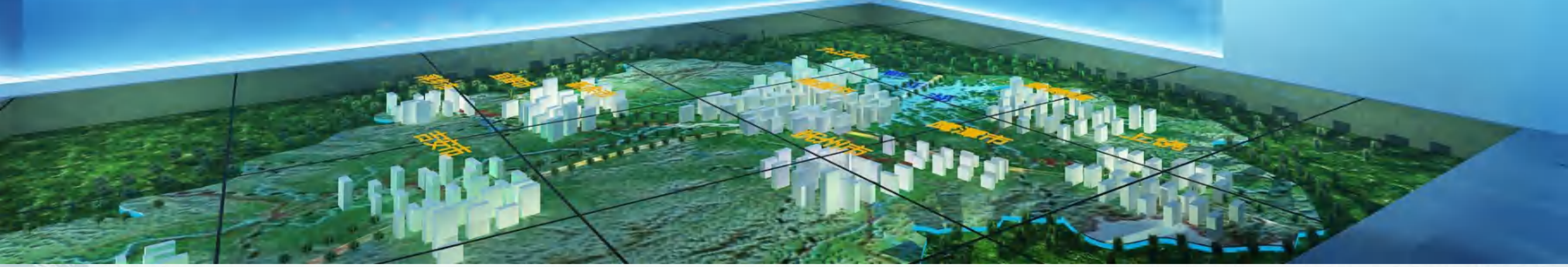


江西省重要城市。



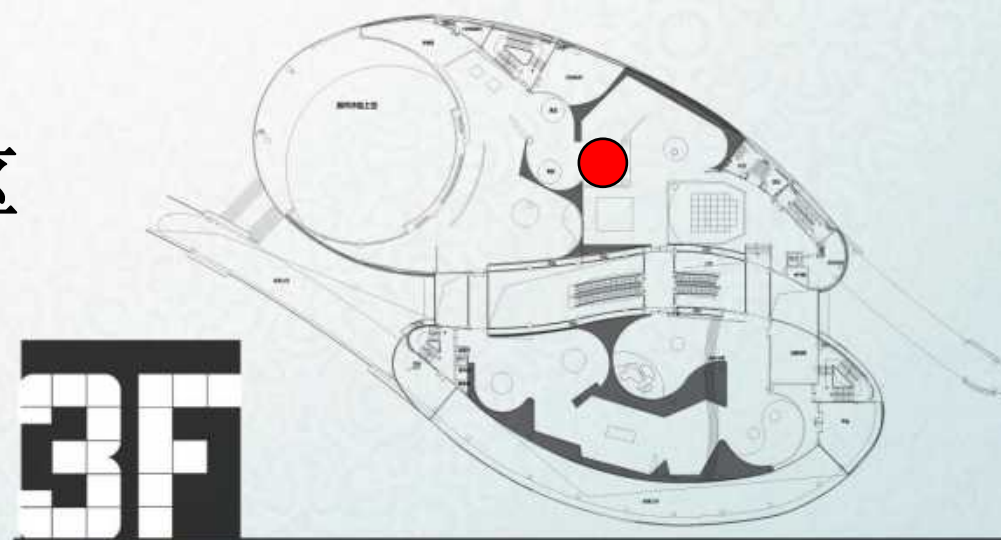
城镇化体系 Urbanization system

尊崇城镇自然风貌，突历史文化遗产，提升城镇功能品位，打造布局合理、资源节约、环境友好、产业高效、宜居宜业的新型城镇体系，推动城乡一体化发展。



规划实施方案区

城镇化体系展区，采用实景还原的形式，将“一群两带”的城市发展主骨架以透明地台的形式进行展示。



构建“一群两带”城市发展主骨架

Build a group of two with the main backbone of the urban development

“一群”：鄱阳湖生态城市群

以省会城市为核心，区域其他中心城市为重点，加快构建鄱阳湖城市群，形成以点带轴，以轴促面的城镇集群发展模式。

南昌

九江

“两带”：大力推进以京九铁路和浙赣铁路沿线综合交通为依托，沿线城市为支撑的两大城镇带

赣州

吉安

宜春

赣州

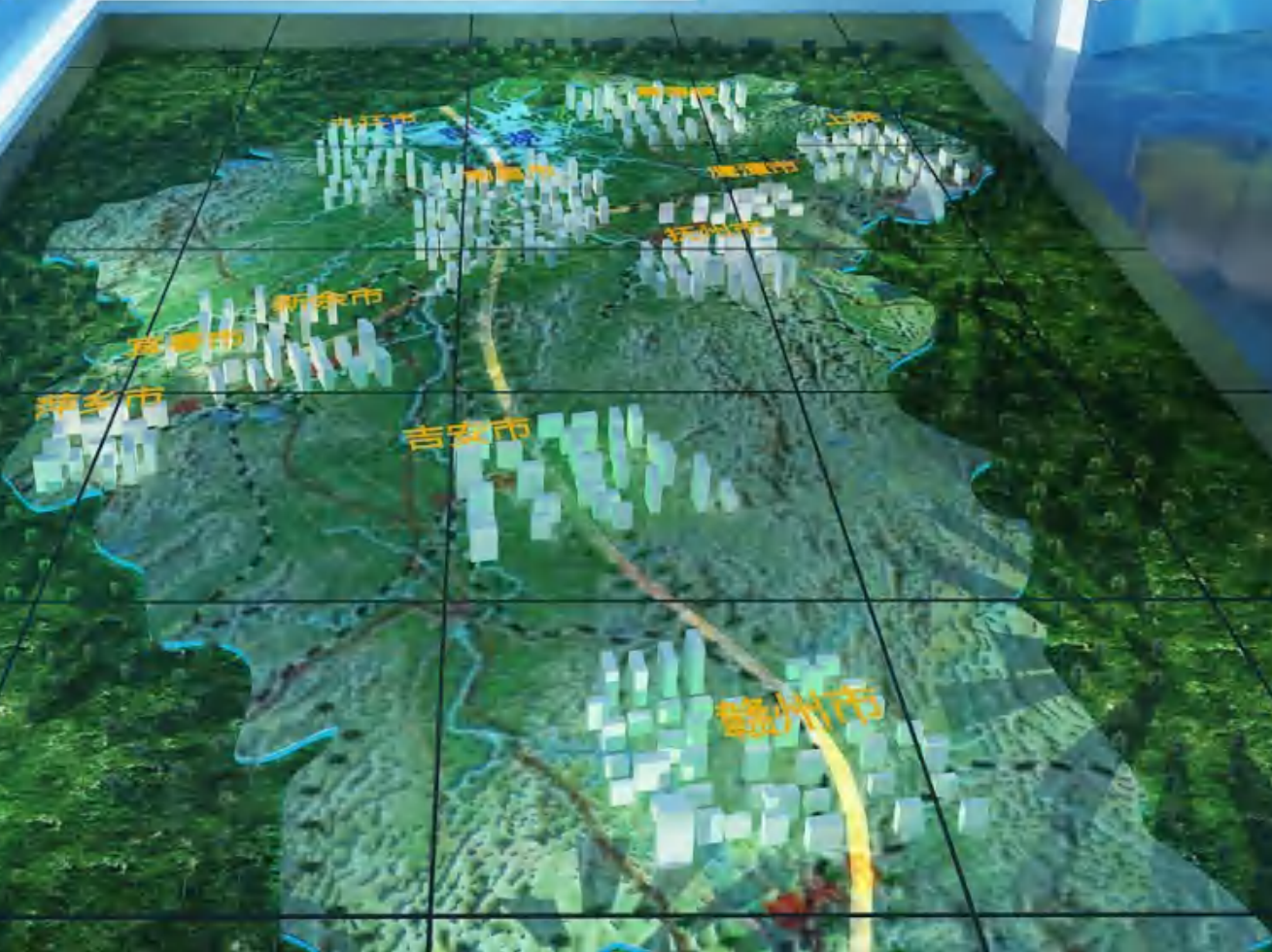
上饶

萍乡

城镇化体系

Urbanization system

秉承城镇自然风貌，突历史文化遗产，提升城镇功能品位，打造布局合理、资源节约、环境友好、产业高效、宜居宜业的新型城镇体系，推动城乡一体化发展。



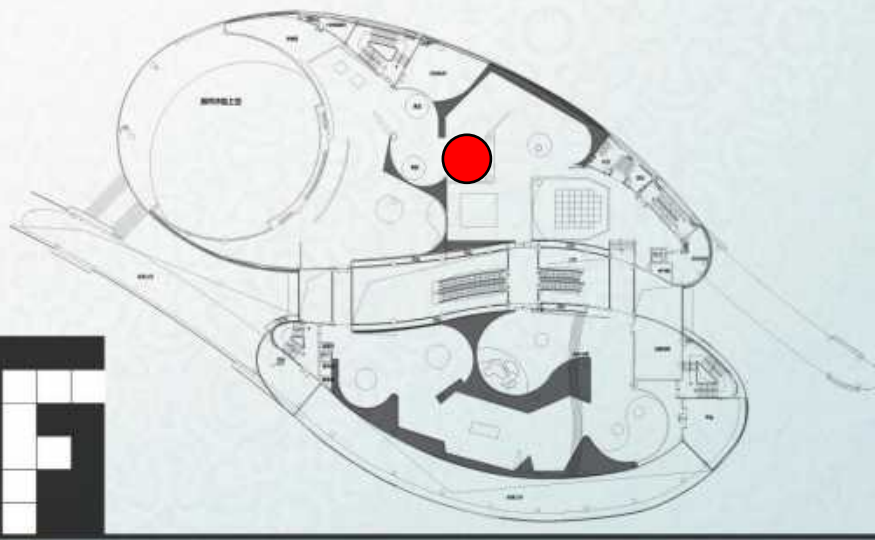
吾爱口水河

鄱阳湖生态经济区规划馆

ECOLOGY

规划实施方案区

观者漫步地台之上，环鄱阳湖城市群和京九、浙赣铁路沿线城镇带的规划格局尽收眼底。



壮大县域经济实力

To boost the county's economic strength

把发展县域经济作为实现城乡统筹的基本载体，大力改善县域基础设施条件，着力提升工业园区发展水平，不断提高公共服务水平和行政效能，营造良好的发展环境。



开展小城镇建设

To carry out small cities and towns


尊崇城镇自然风貌，突历史文化遗产，提升城镇功能品位，打造富有特色魅力、宜居宜业宜游的生态城镇。



建设生态家园

To build eco-homes

开展绿色生态家园创建活动，建成一批国家级环境优美的乡镇和生态村。



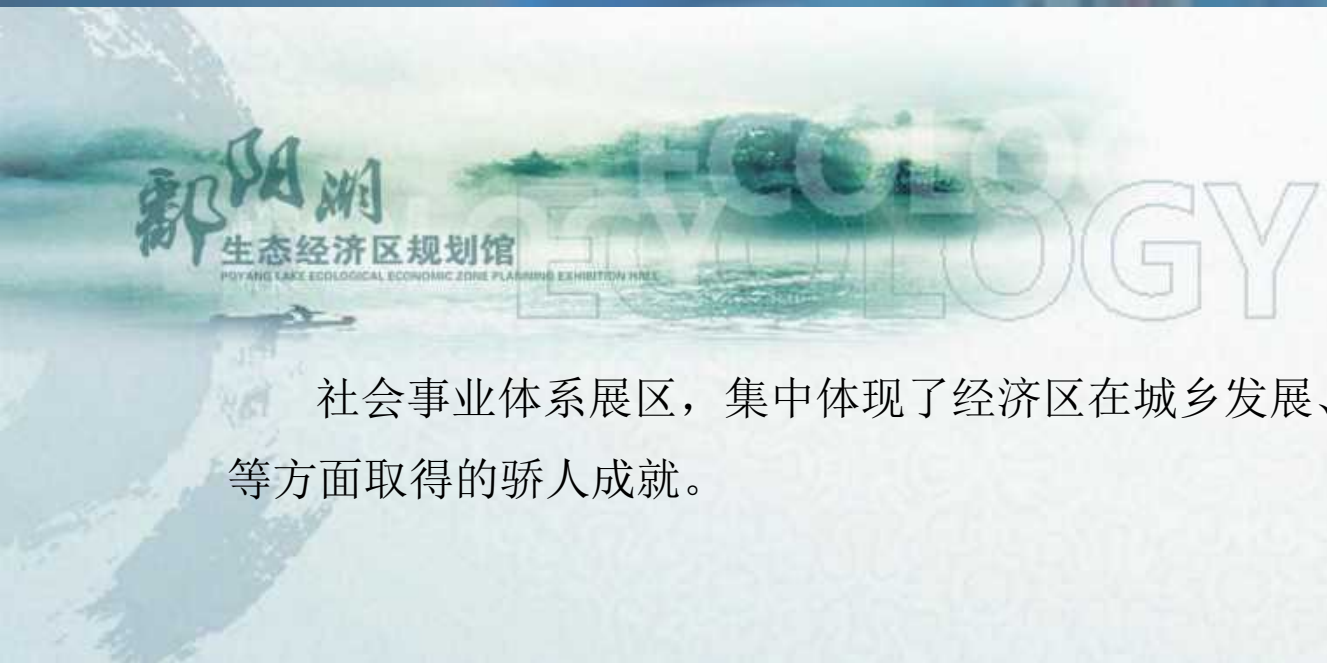
规划实施方案区

城镇化体系展区的各项建设举措，配合液晶屏和展板的组合方式，完美展呈。

社会事业体系

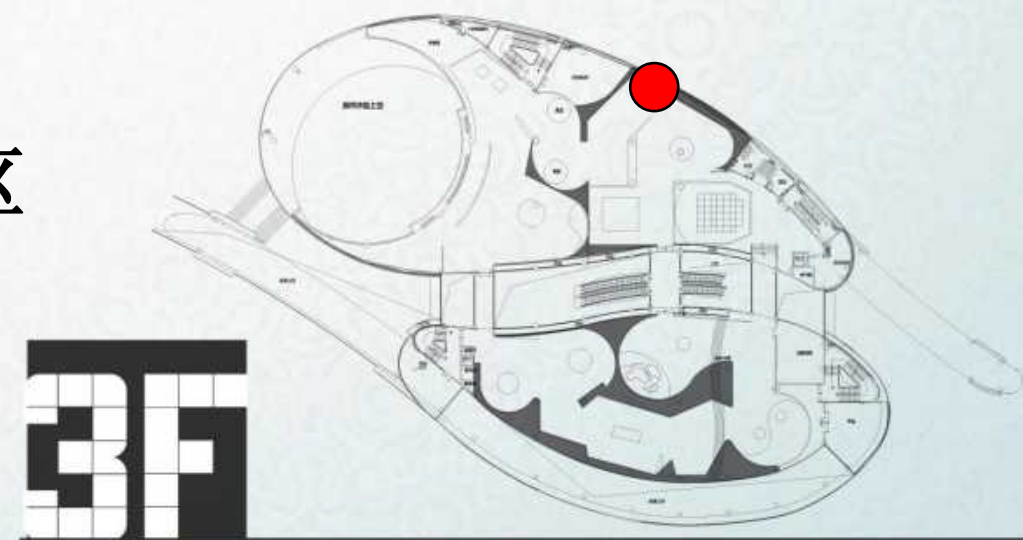
Social undertakings system

统筹发展城乡社会事业，增强社会保障能力，推进农村扶贫开发千方百计促进就业，提高公共服务均等化水平促进城乡均衡发展。



规划实施方案区

社会事业体系展区，集中体现了经济区在城乡发展、社会保障、促进就业、公共服务等方面取得的骄人成就。

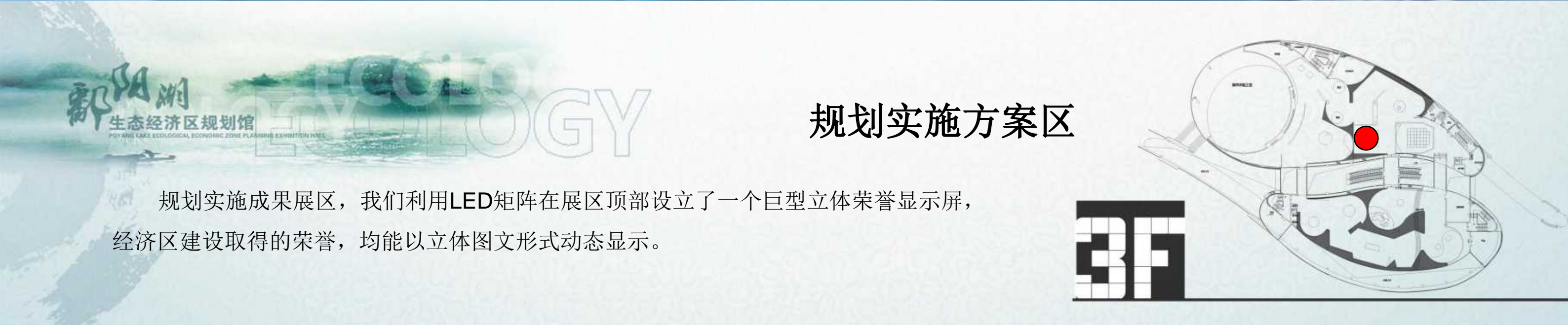




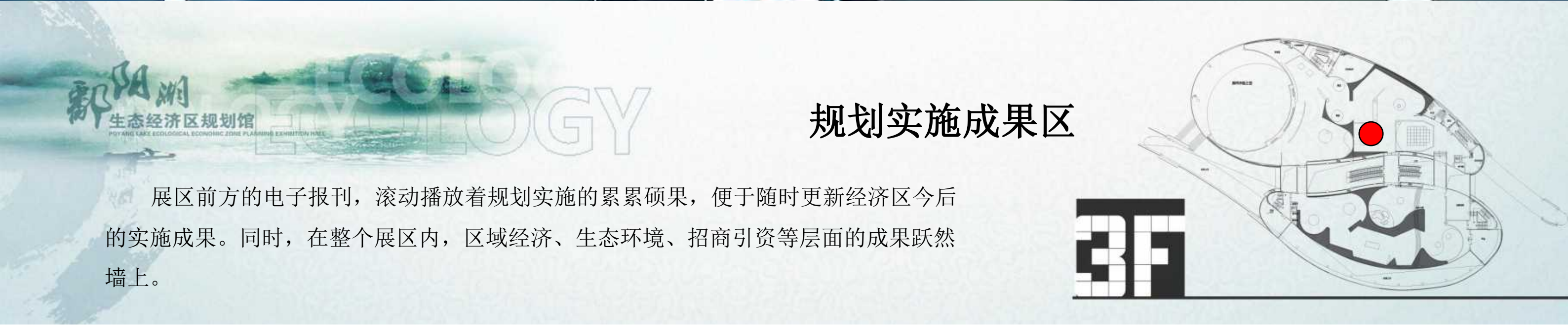
金融服务体系展区，介绍了金融服务对经济区建设的强有力保障支持。技术支撑体系展区和人才保障体系展区，全面的展示了经济区自主创新的各项举措和经济区招揽人才的眼光。



政策保障体系展区，展示了国务院和江西省委省政府对建设鄱阳湖生态经济区的政策支持。



规划实施成果展区，我们利用LED矩阵在展区顶部设立了一个巨型立体荣誉显示屏，经济区建设取得的荣誉，均能以立体图文形式动态显示。



展区前方的电子报刊，滚动播放着规划实施的累累硕果，便于随时更新经济区今后的实施成果。同时，在整个展区内，区域经济、生态环境、招商引资等层面的成果跃然墙上。

规划实施成果区

各方行动集锦

The action highlights of all parties

2010

2010年1月28日
国务院批准在江苏省设立生态经济示范区。

2010年3月31日
江苏省政府印发《江苏省生态经济示范区建设规划》。

2010年3月18日
省委、省政府召开生态经济示范区建设工作会议。

2010年4月1日
省委、省政府召开生态经济示范区建设工作会议。

2010年4月6日
省委、省政府召开生态经济示范区建设工作会议。

2010年5月11日
省委、省政府召开生态经济示范区建设工作会议。

2010年5月27日
江苏省政府印发《江苏省生态经济示范区建设规划》。

2011

2011年1月30日
省委、省政府召开生态经济示范区建设工作会议。

2011年2月15日
江苏省政府印发《江苏省生态经济示范区建设规划》。

2011年3月17日
省委、省政府召开生态经济示范区建设工作会议。

2011年3月28日
省委、省政府召开生态经济示范区建设工作会议。

2011年5月13日
省委、省政府召开生态经济示范区建设工作会议。

2011年5月26日
省委、省政府召开生态经济示范区建设工作会议。

2011年6月1-2日
省委、省政府召开生态经济示范区建设工作会议。

2011年6月3日
省委、省政府召开生态经济示范区建设工作会议。

2012

2012年1月11日
省委、省政府召开生态经济示范区建设工作会议。

2012年1月24日
省委、省政府召开生态经济示范区建设工作会议。

2012年2月28日
省委、省政府召开生态经济示范区建设工作会议。

2012年3月24日
省委、省政府召开生态经济示范区建设工作会议。

2012年4月24日
省委、省政府召开生态经济示范区建设工作会议。

2012年5月24日
省委、省政府召开生态经济示范区建设工作会议。

2012年6月24日
省委、省政府召开生态经济示范区建设工作会议。

2012年7月11日
省委、省政府召开生态经济示范区建设工作会议。

2012年8月28日
省委、省政府召开生态经济示范区建设工作会议。

2012年9月5日-6日
省委、省政府召开生态经济示范区建设工作会议。

2012年9月7日-8日
省委、省政府召开生态经济示范区建设工作会议。

2012年9月29日
省委、省政府召开生态经济示范区建设工作会议。

2012年11月11日
省委、省政府召开生态经济示范区建设工作会议。

2012年12月24日
省委、省政府召开生态经济示范区建设工作会议。

人才保障体系

Personnel security system

立足工业园区，立足支柱产业，充分发挥教育资源和龙头企业的作用，加快培养新型实用性和技术研发人才。

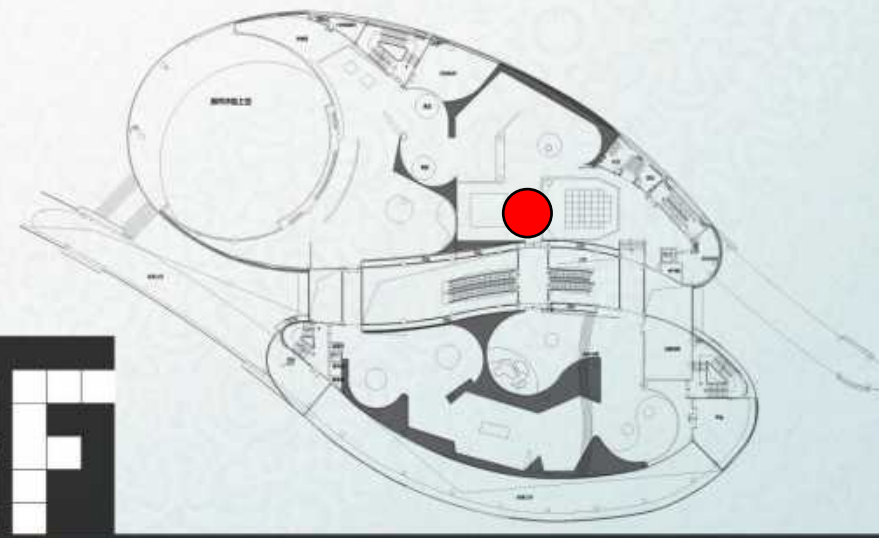



鄱阳湖
生态经济区规划馆
POYANG LAKE ECOLOGICAL ECONOMIC ZONE PLANNING EXHIBITION HALL

ECOLOGY

规划实施成果区

各方行动集锦展区，以大幅展墙翔实介绍了经济区近年来的奋斗历程。



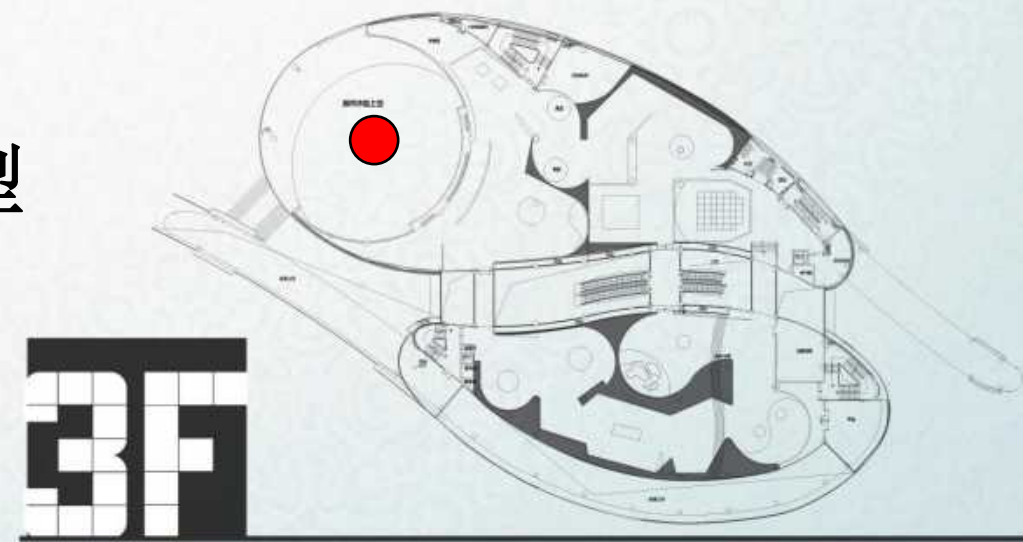



鄱阳湖
生态经济区规划馆
POYANG LAKE ECOLOGICAL ECONOMIC ZONE PLANNING EXHIBITION HALL

ENVIRONMENTAL ECOLOGY

总体规划模型

规划大模型区域，我们对传统总规模模型进行大胆革新，首次将水环境引入实体模型中，打造国内首个水环境动态物理数字总规沙盘。



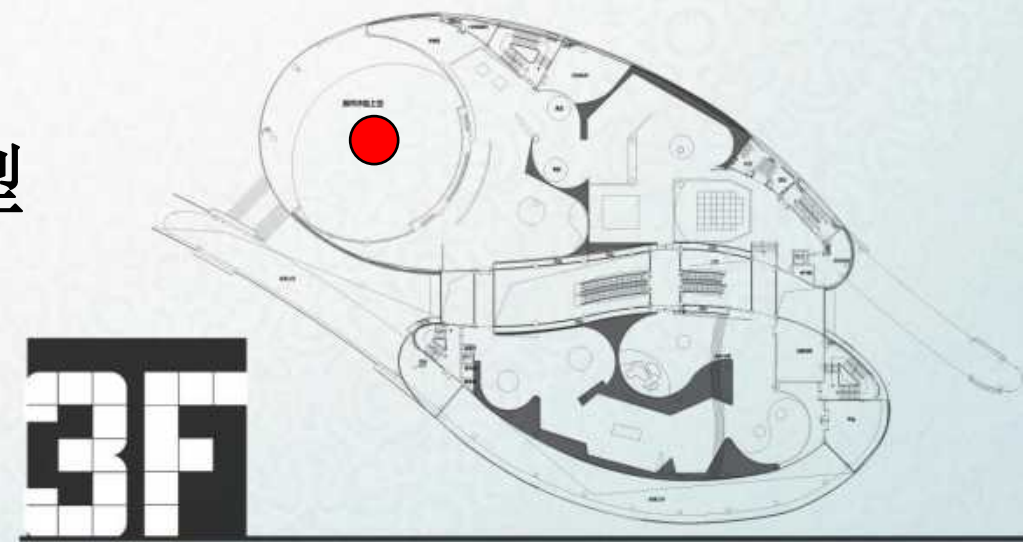



鄱阳湖
生态经济区规划馆
POYANG LAKE ECOLOGICAL ECONOMIC ZONE PLANNING EXHIBITION HALL

ECOLOGY

总体规划模型

灯光骤亮，主屏开启。位于主屏下方的水幕倾泻而下，形成一面生命之水投影墙，主屏连沙盘，同时演绎出“五河入湖”激昂澎湃壮景，通江达海之势震撼人心。



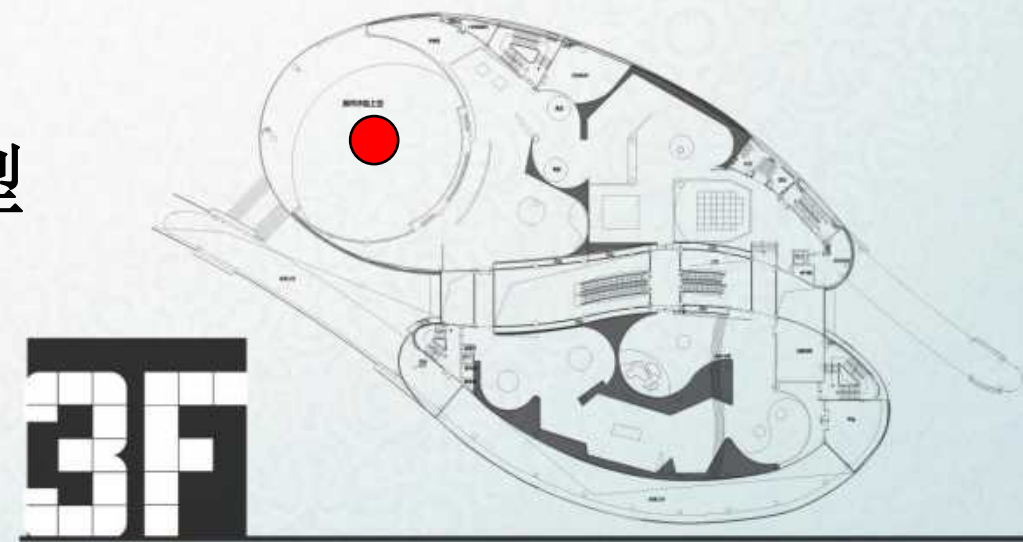


鄱阳湖
生态经济区规划馆
POYANG LAKE ECOLOGICAL ECONOMIC ZONE PLANNING EXHIBITION HALL

ECOLOGY


总体规划模型

38个县域规划区域、两区一带规划等主要内容依次演绎.....最后在人、山、湖、生物、景观等融为一体的场景中结束沙盘的立体演绎。





九江沿长江开发带

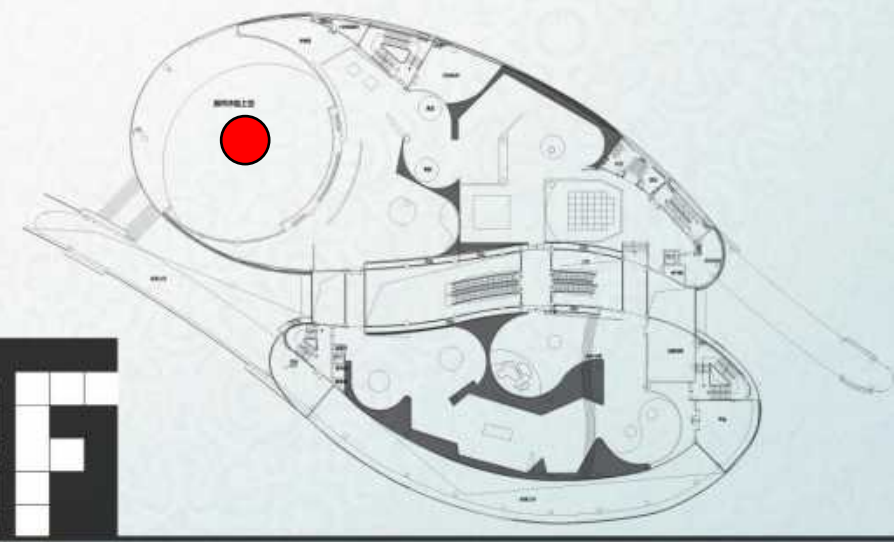


鄱阳湖
生态经济区规划馆
POYANG LAKE ECOLOGICAL ECONOMIC ZONE PLANNING EXHIBITION HALL

ECOLOGY

总体规划模型

超常规的沉浸式双层水环境模型观演系统将带来独一无二的创新体验，彰显着鄱阳湖生态经济区作为江西省发展大战略下龙头昂起的重要地位。



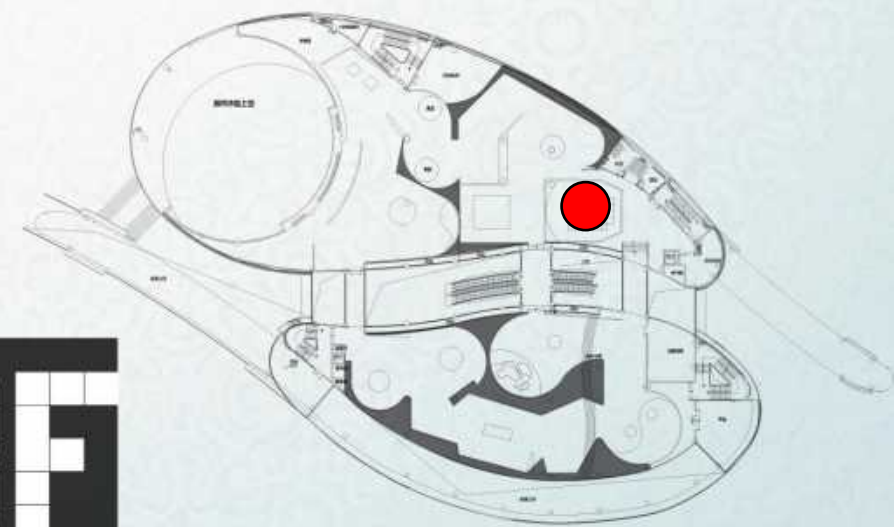


鄱阳湖
生态经济区规划馆
POYANG LAKE ECOLOGICAL ECONOMIC ZONE PLANNING EXHIBITION HALL

ECOLOGY

4D影院

考虑到场馆的接待功能，特别设计了可容纳40人的大型4D影院，配合气味、风、雷、电等各种特效，带给观者绚丽、震撼的视听感受。



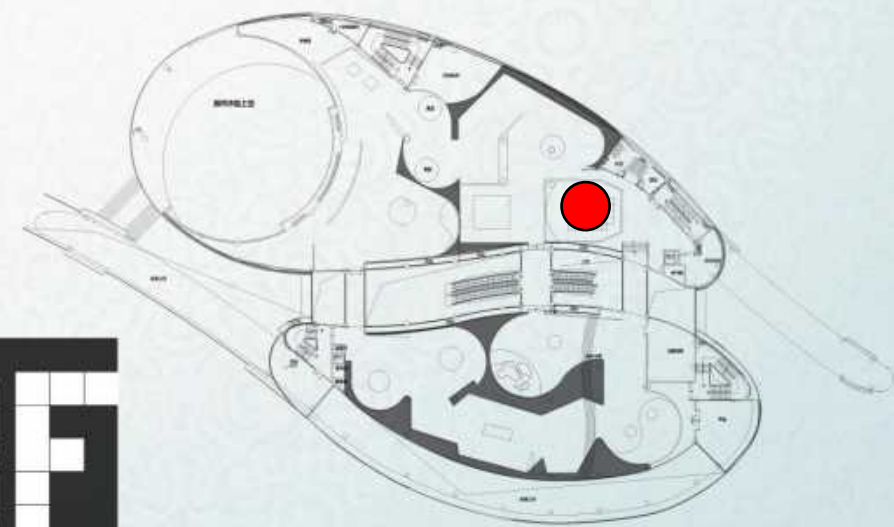


鄱阳湖
生态经济区规划馆
POYANG LAKE ECOLOGICAL ECONOMIC ZONE PLANNING EXHIBITION HALL

EVOLUTION

4D影院

4D影片旨在展现鄱阳湖生态经济区的未来壮锦和鄱阳湖未来开发利用的全新境界，同时，区域内生态与经济和谐发展、民生幸福、天人合一的美好未来同步还原。





山江湖之路


城镇化进程

数字鄱阳湖

国际湖泊的现状与未来

低碳与未来

祝福鄱阳湖



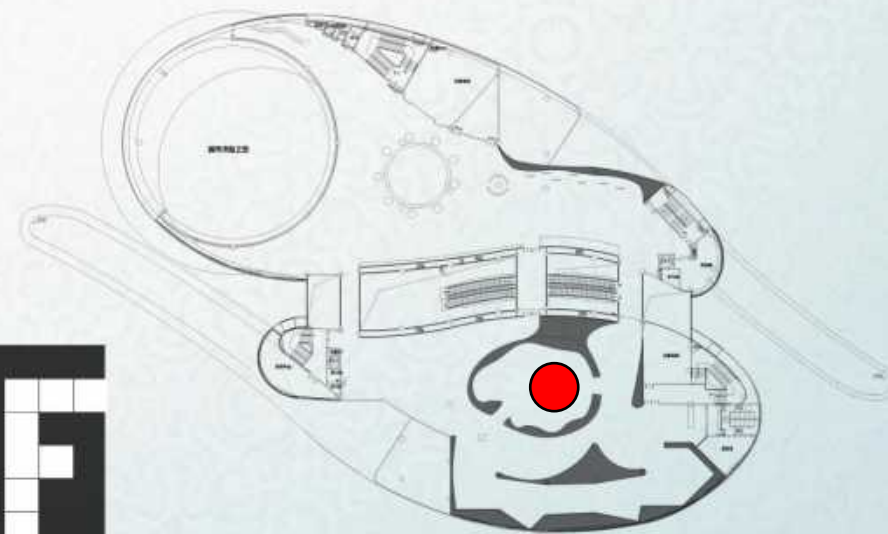
鄱阳湖
生态经济区规划馆
POYANG LAKE ECOLOGICAL ECONOMIC ZONE PLANNING EXHIBITION HALL

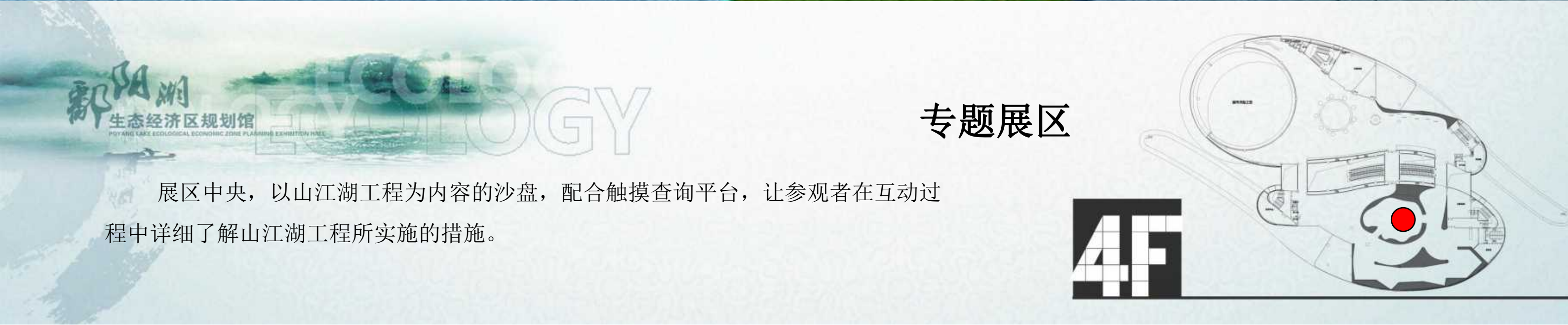

ECOLOGY

专题展区

山江湖之路展区，我们精心构思、设计了一个独立的开敞空间——山江湖工程长卷。参观者绕展区一周，可全面了解28年来，山江湖工程坚持“治湖必治江、治江必治山、治山必治穷”的战略历程和成果。

4F






专题展区

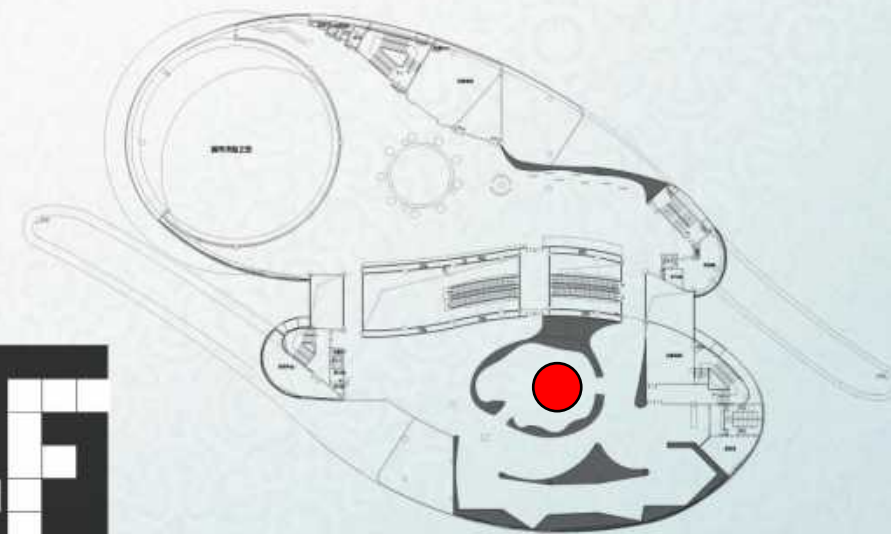
展区中央，以山江湖工程为内容的沙盘，配合触摸查询平台，让参观者在互动过程中详细了解山江湖工程所实施的措施。

4F



沙盘前方的主屏，演绎山江湖工程在实施工程中的优秀模式和辉煌成果。

专题展区



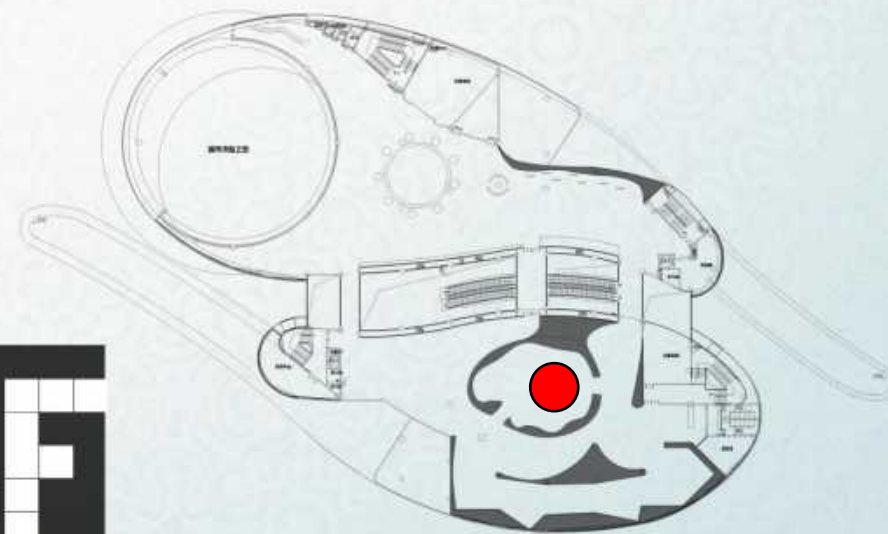



鄱阳湖
生态经济区规划馆
POYANG LAKE ECOLOGICAL ECONOMIC ZONE PLANNING EXHIBITION HALL

ECOLOGY

专题展区

展区墙面上的将展示山江湖工作在实施过程中总结的各种地形之力模式；圆形休息区内，液晶屏播放着山江湖工程的可持续发展实验室和试验示范基地。





城镇化进程 URBANIZATION

“凡事预则立”，对城市建设发展而言，“预”即城市规划，是科学定位城市性质、明确城市发展任务、正确指引城市发展方向、协调城市空间进行各项建设的综合布局全面安排。



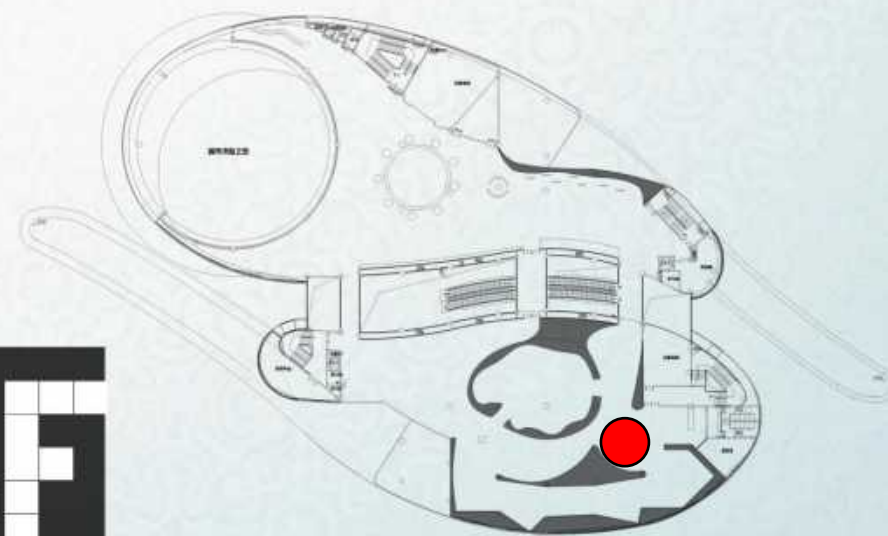
鄱阳湖
生态经济区规划馆
POYANG LAKE ECOLOGICAL ECONOMIC ZONE PLANNING EXHIBITION HALL

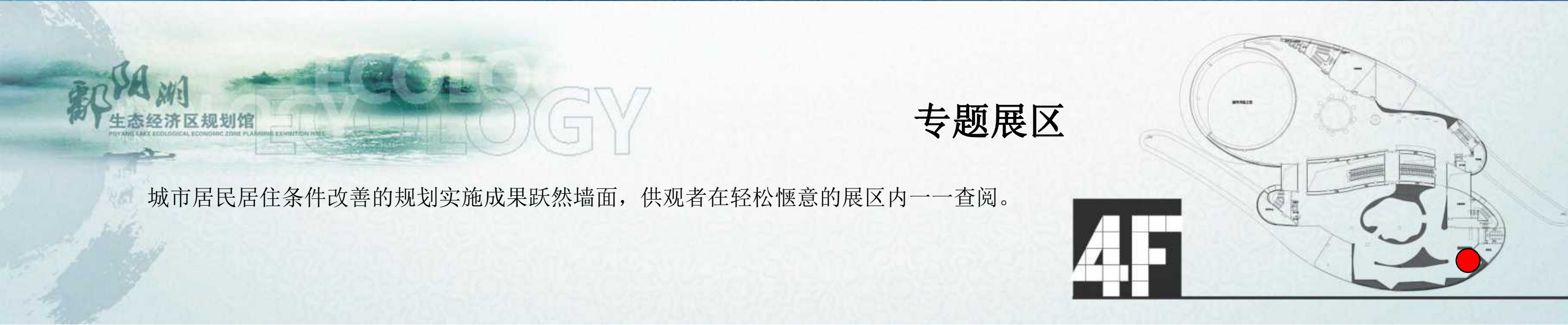
ECOLOGY

专题展区

城镇化之路展区，重点展示了近年来江西城镇化建设的成就，及11个区市的城市化发展历程、发展成就与未来发展方向。

4F

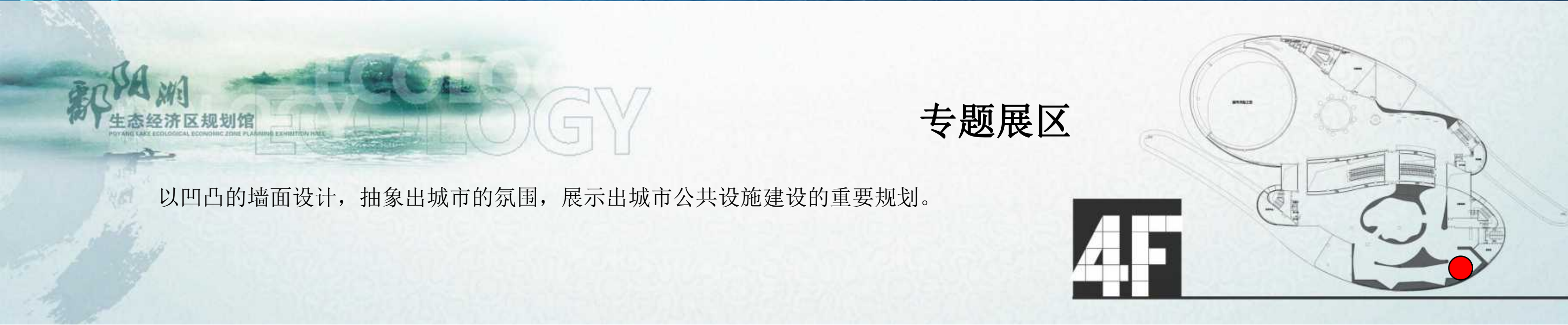




城市居民居住条件改善的规划实施成果跃然墙面，供观者在轻松惬意的展区内一一查阅。

专题展区

46





通过新老照片对比的方式，展示了城镇化近年来取得的丰硕成果。


专题展区

4F

数字鄱阳湖

DIGITAL POYANG LAKE

资源环境动态监测网络平台
江西省三维数字地图系统
全省水利信息网络
鄱阳湖湿地资源调查监测网络
森林资源和生态环境综合监测体系
扶贫监测评价信息网络
农村科技信息直通车
矿产资源储量信息库
道路交通监控
旅游信息综合数据库
血吸虫病疫情监测体系
农业气象资源监测评估和精细化应用系统
农业气象基础数据库及气象信息服务系统
农情遥感监测和主要作物产量预测系统

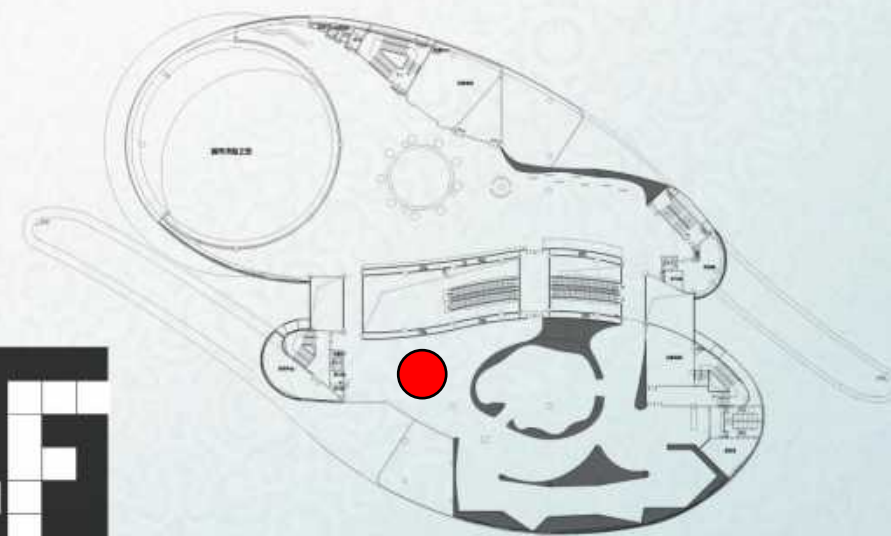


鄱阳湖
生态经济区规划馆
POYANG LAKE ECOLOGICAL ECONOMIC ZONE PLANNING EXHIBITION HALL

ECOLOGY

专题展区

数字鄱阳湖展区把鄱阳湖的各项数据库和实时监测系统搬进展馆，通过连接各个辖区内的职能部门和监督部门，可直观地了解鄱阳湖的各项生态数据指标和生态环境的现状。





国际湖泊的现状和未来展区，主要介绍了湖泊与湿地的科普知识。

专题展区

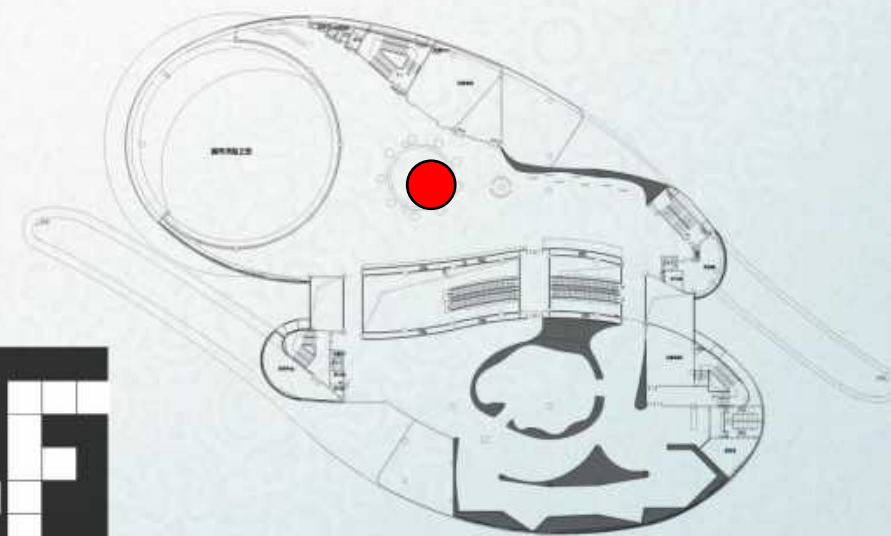
4F



通过展区中央天花上的大型锥形投影屏装置，配合下方的半球形国际湖泊分布图，参观者了解该湖泊的详细资料和风景照片。

专题展区

4F





四周墙面上的互动游戏和科普知识趣味问答，引起观者极大兴趣。



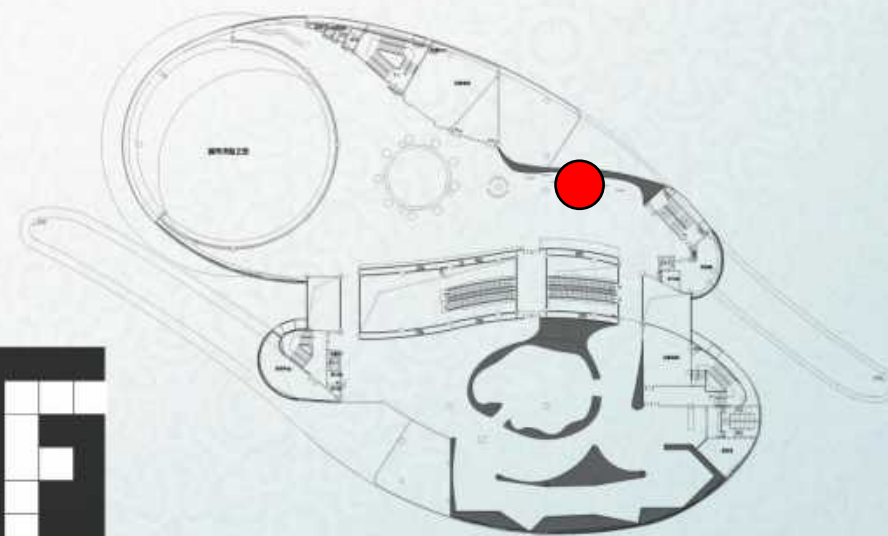
鄱阳湖
生态经济区规划馆
POYANG LAKE ECOLOGICAL ECONOMIC ZONE PLANNING EXHIBITION HALL

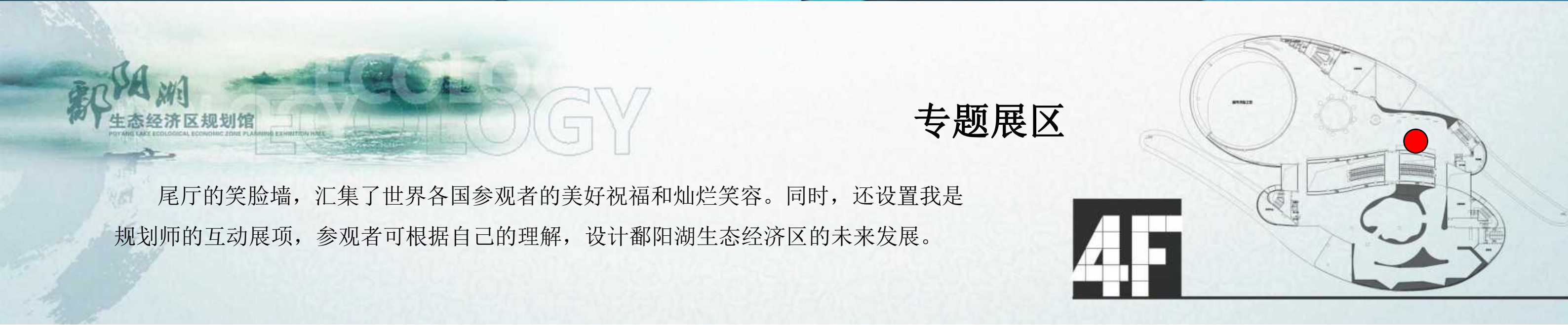

ECOLOGY

专题展区

低碳与未来展区，我们以南昌第一届世界低碳大会徽标的风车为创意起点设立了一面风车墙，参观者可通过跑步、踩踏等不同方式的人力发电，风车飞转，墙面上无数的小铝片也随风飘荡，犹如湖水荡漾开来，波光粼粼。

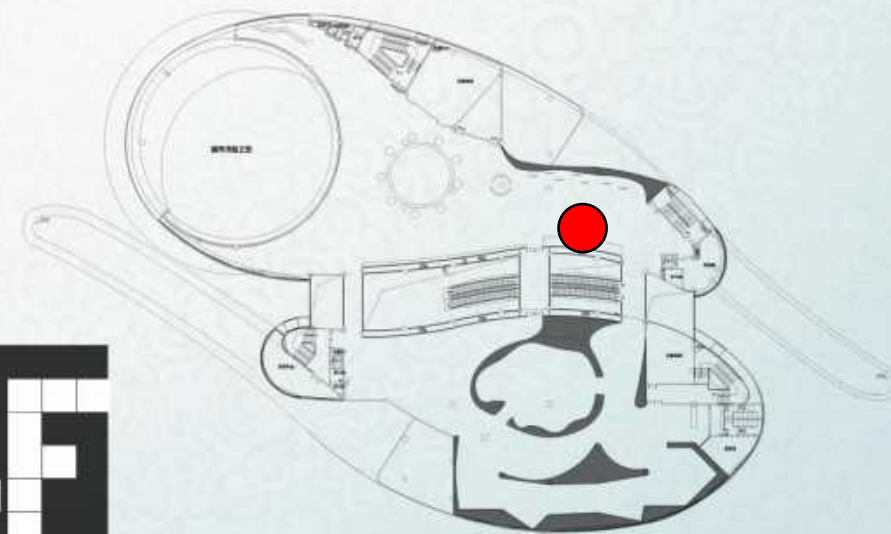
4F





尾厅的笑脸墙，汇集了世界各国参观者的美好祝福和灿烂笑容。同时，还设置我是规划师的互动展项，参观者可根据自己的理解，设计鄱阳湖生态经济区的未来发展。

专题展区



功能用房

观景平台

贵宾接待室

国际化会议厅

大、小会议室

馆长办公室

临展区

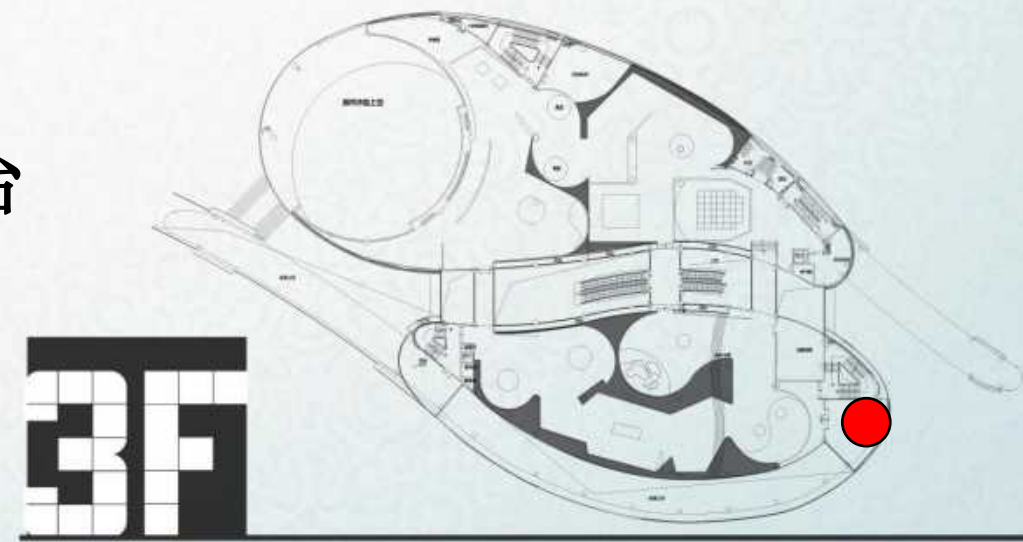


鄱阳湖
生态经济区规划馆
POYANG LAKE ECOLOGICAL ECONOMIC ZONE PLANNING EXHIBITION HALL

ECOLOGY

观景平台

三楼阳光观景平台，我们特别设计了一个休息区，开阔敞亮的空间配合窗外水景，让人心旷神怡。



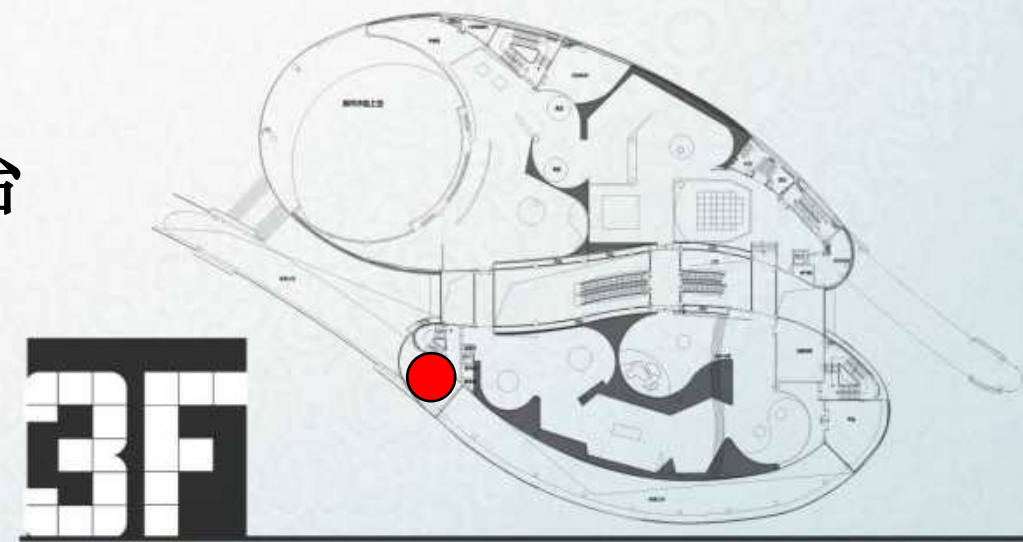


鄱阳湖
生态经济区规划馆
POYANG LAKE ECOLOGICAL ECONOMIC ZONE PLANNING EXHIBITION HALL

ECOLOGY

观景平台

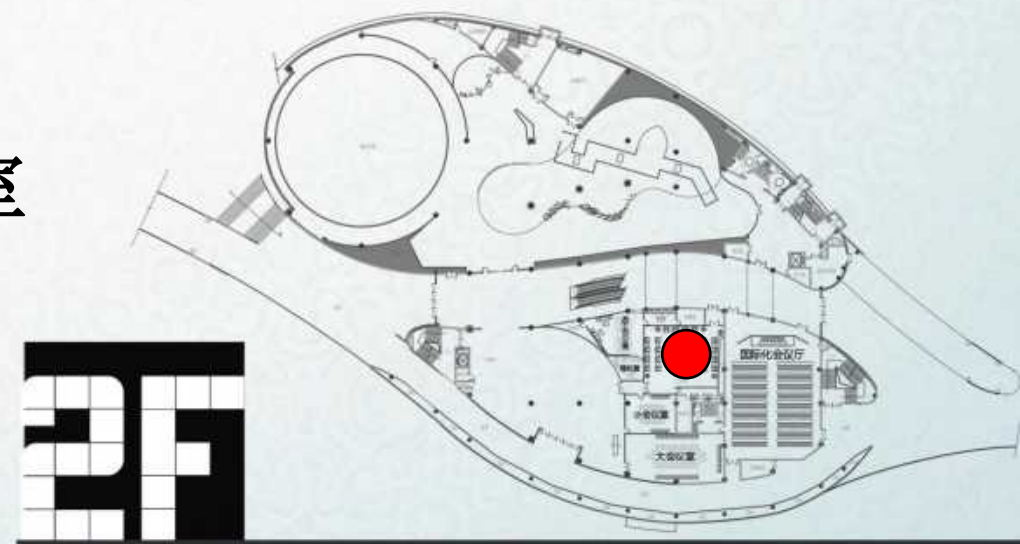
三楼阳光观景平台，科学合理的布局以及简洁大气的装修风格，保证了休憩区功能的完备。

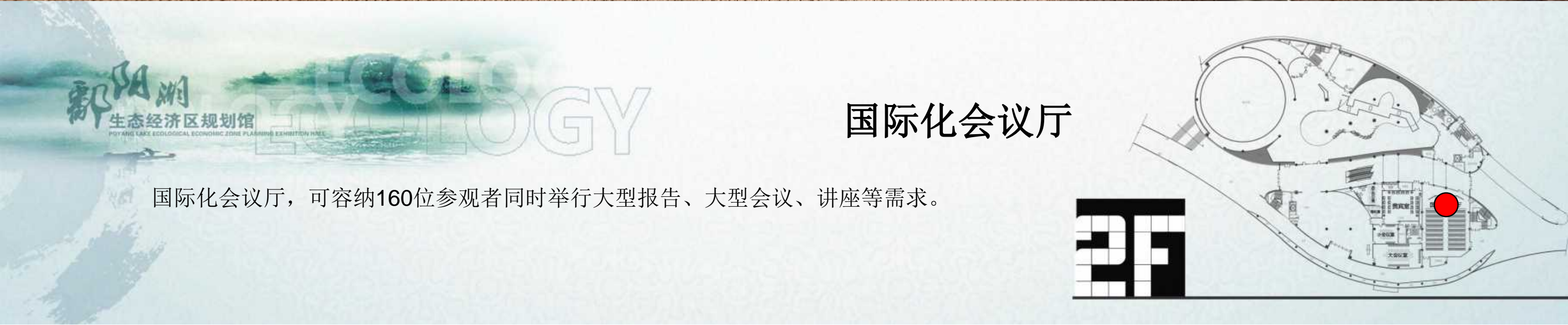




贵宾接待室中，可作为贵宾参观场馆前接待和休息的场所。

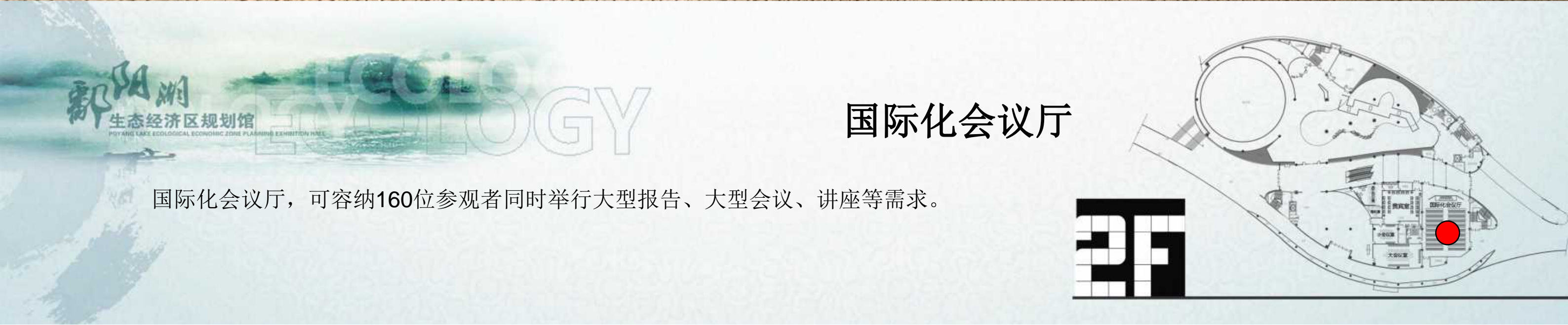
贵宾接待室





国际化会议厅

国际化会议厅，可容纳160位参观者同时举行大型报告、大型会议、讲座等需求。

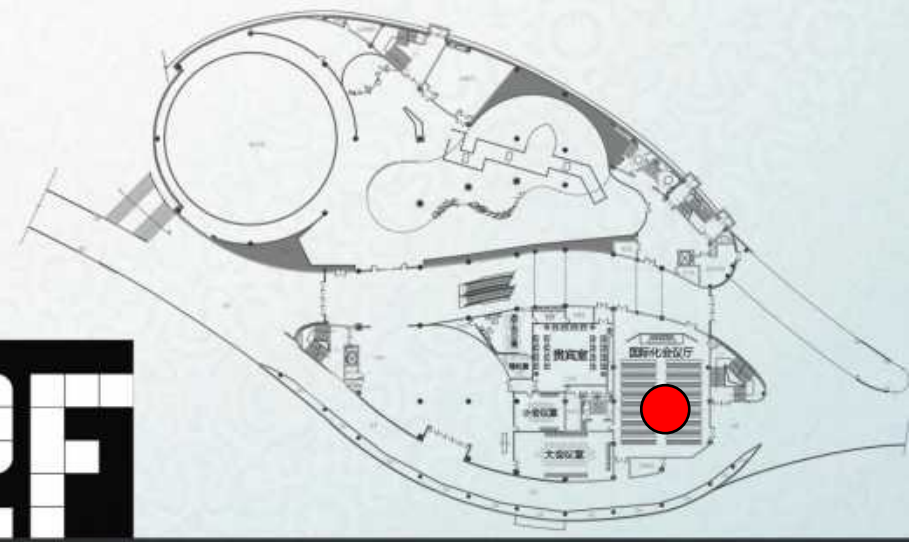


鄱阳湖
生态经济区规划馆
POYANG LAKE ECOLOGICAL ECONOMIC ZONE PLANNING EXHIBITION HALL

ECOLOGY

国际化会议厅

国际化会议厅，可容纳160位参观者同时举行大型报告、大型会议、讲座等需求。



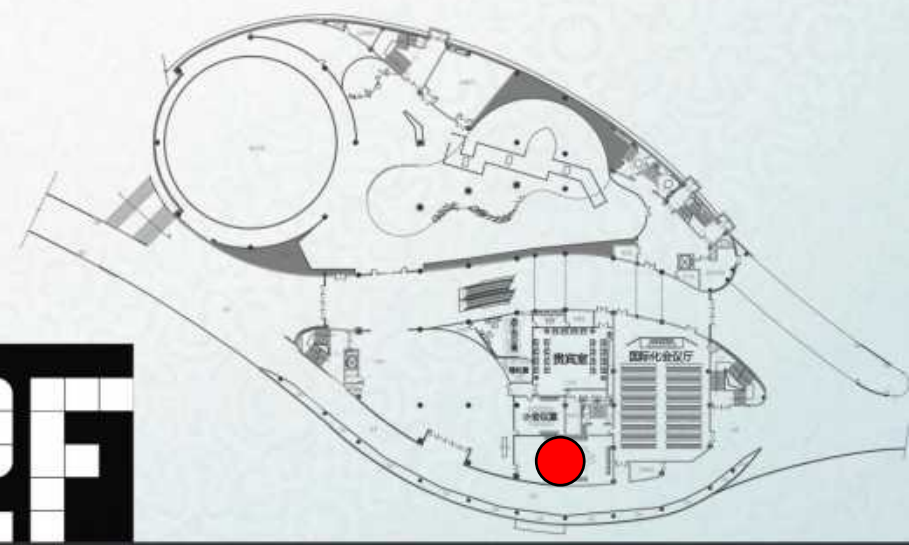


鄱阳湖
生态经济区规划馆
POYANG LAKE ECOLOGICAL ECONOMIC ZONE PLANNING EXHIBITION HALL

ECOLOGY

大会议室

大会议室内，统一和谐的装饰风格，以及完备的功能，可满足40人同时召开各项会议。

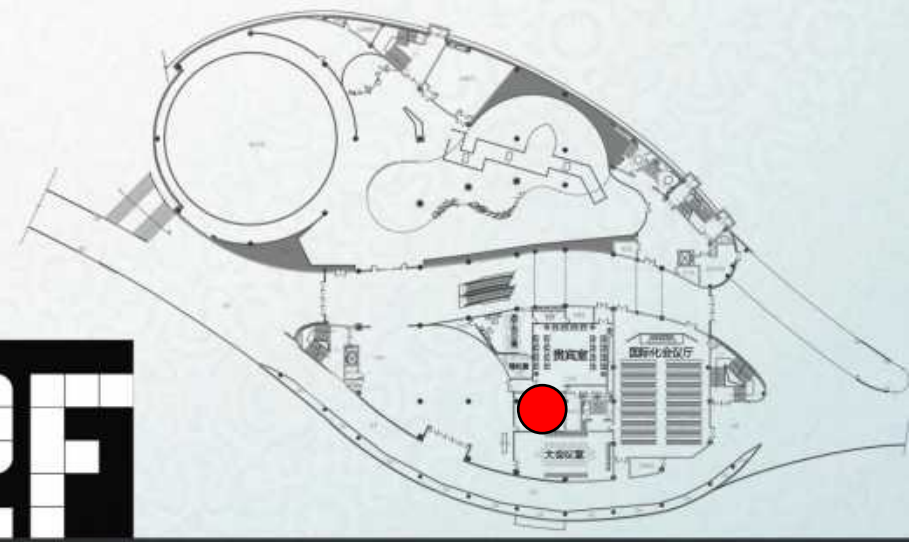




鄱阳湖
生态经济区规划馆
POYANG LAKE ECOLOGICAL ECONOMIC ZONE PLANNING EXHIBITION HALL

小会议室

小会议室，可容纳18位参观者召开小型会议。





馆长办公室

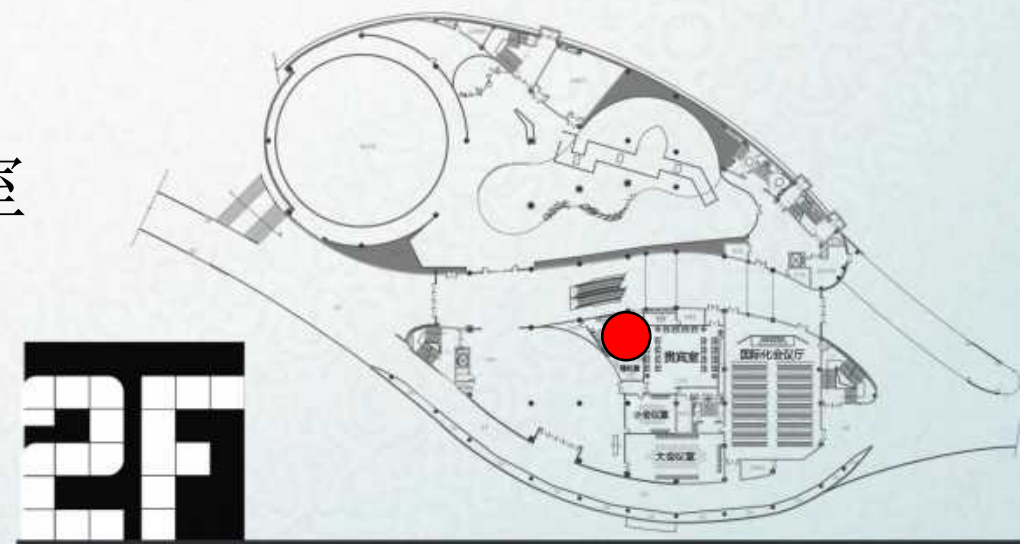
沉稳、典雅的装饰风格，满足馆长的办公需求。



鄱阳湖
生态经济区规划馆
POYANG LAKE ECOLOGICAL ECONOMIC ZONE PLANNING EXHIBITION HALL
ECOLOGY

实用大方的办公区，极大的方便了工作人员的工作需求。

员工办公室

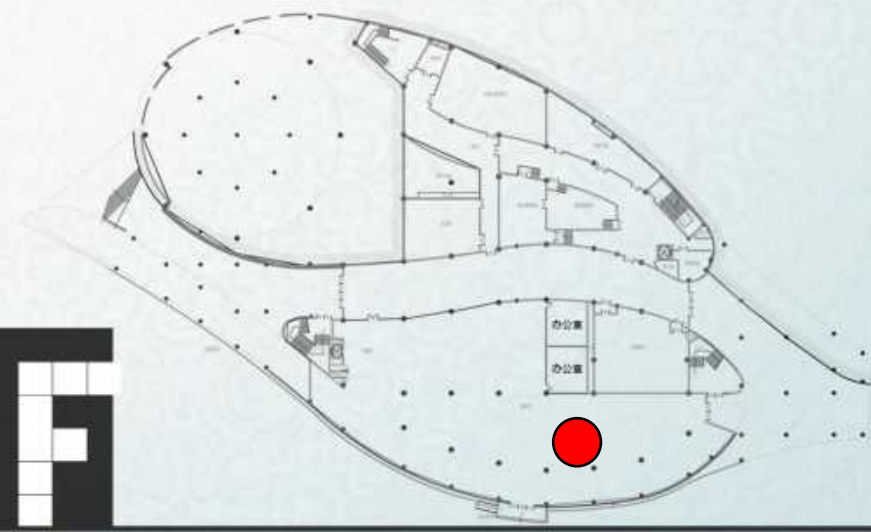




鄱阳湖生态经济区规划馆
POYANG LAKE ECOLOGICAL ECONOMIC ZONE PLANNING EXHIBITION HALL
EVOLUTION

临展区

考虑到低碳环保，临时展区采用落地窗，合理利用自然光源。

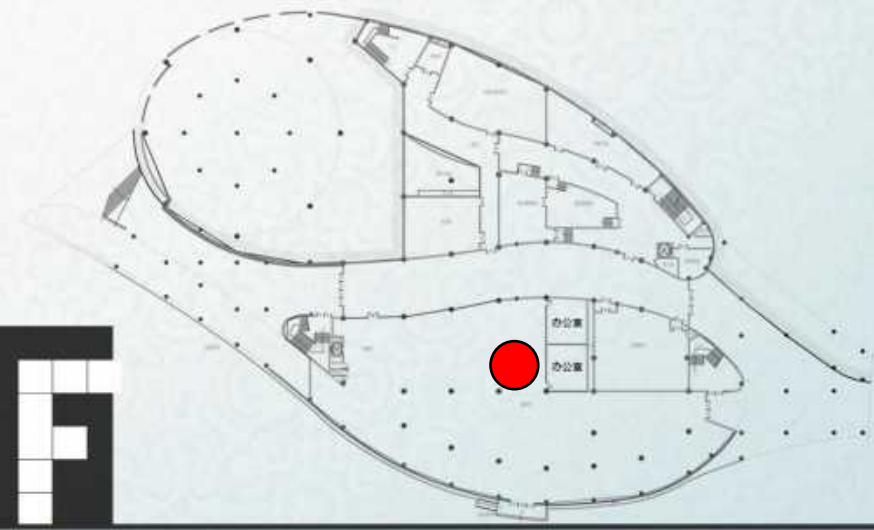






临时展区的可拆卸活动展览装置，适合变化空间，满足不同主题的展览。

临时展区





TECHNOLOGY ECOLOGY

THANK YOU